

Акт №55

государственной историко-культурной экспертизы
документации, содержащей результаты исследований, в соответствии с которыми определяется наличие или отсутствие объектов, обладающих признаками объекта культурного наследия, на земельных участках, подлежащих воздействию земляных, строительных, мелиоративных, хозяйственных работ, работ по использованию лесов и иных работ по проекту «Газопровод-отвод и ГРС Налимовская Омской области»

Настоящий Акт государственной историко-культурной экспертизы составлен в соответствии с Федеральным законом от 25.06.2002 г. № 73-ФЗ «Об объектах культурного наследия (памятниках истории и культуры) народов Российской Федерации», Положением о государственной историко-культурной экспертизе, утвержденным постановлением Правительства Российской Федерации от 15.07.2009 г. № 569, письмом Министерства культуры Российской Федерации от 02.02.2015 г. № 31-01-39-ГП.

Дата начала проведения экспертизы	15.11.2016 г.
Дата окончания проведения экспертизы	02.12.2016 г.
Место проведения экспертизы	г. Омск
Заказчик экспертизы	АО «Омскоблгаз»

Сведения об эксперте:

Фамилия, имя и отчество	Грачев Максим Александрович
Образование	высшее
Специальность	историк
Ученая степень (звание)	нет
Стаж работы	14 лет
Место работы и должность	Директор Музея археологии и этнографии Омского государственного педагогического университета
Реквизиты аттестации эксперта	приказ Министерства культуры РФ от 07.09.2015 г. № 2365
Объекты экспертизы, на которые был аттестован эксперт	- выявленные объекты культурного наследия в целях обоснования целесообразности включения данных объектов в реестр; - земли, подлежащие воздействию земляных, строительных, мелиоративных, хозяйственных работ, предусмотренных статьей 25 Лесного кодекса Российской Федерации работ по использованию лесов (за исключением работ, указанных в пунктах 3, 4 и 7 части 1 статьи 25 Лесного кодекса Российской Федерации) и иных работ, в случае, если орган охраны объектов культурного наследия не имеет данных об отсутствии на указанных землях объектов культурного наследия, включенных в реестр, выявленных объектов культурного наследия

	<p>либо объектов, обладающих признаками объекта культурного наследия;</p> <ul style="list-style-type: none"> - документы, обосновывающие включение объектов культурного наследия в реестр; - документация, за исключением научных отчетов о выполненных археологических полевых работах, содержащая результаты исследований, в соответствии с которыми определяется наличие или отсутствие объектов, обладающих признаками объекта культурного наследия, на земельных участках, подлежащих воздействию земляных, строительных, мелиоративных, хозяйственных работ, работ по использованию лесов и иных работ; - документация или разделы документации, обосновывающие меры по обеспечению сохранности объекта культурного наследия, включенного в реестр, выявленного объекта культурного наследия либо объекта, обладающего признаками объекта культурного наследия, при проведении земляных, мелиоративных, хозяйственных работ, указанных в настоящей статье работ по использованию лесов и иных работ в границах территории объекта культурного наследия либо на земельном участке, непосредственно связанном с земельным участком в границах территории объекта культурного
--	---

Эксперт признаёт свою ответственность за соблюдение принципов проведения государственной историко-культурной экспертизы, установленных статьей 29 Федерального закона от 25.06.2002г. № 73-ФЗ «Об объектах культурного наследия (памятниках истории и культуры) народов Российской Федерации», Положением о государственной историко-культурной экспертизе, утвержденным постановлением Правительства Российской Федерации от 15 июля 2009 г. № 569, и отвечает за достоверность и обоснованность сведений и выводов, изложенных в настоящем заключении экспертизы.

Настоящим подтверждаю, что я предупреждён об уголовной ответственности за дачу заведомо ложного заключения по статье 307 Уголовного кодекса Российской Федерации, содержание которой мне известно и понятно.

Нормативные правовые акты:

- *Федеральный закон от 25.06.2002 г. № 73-ФЗ «Об объектах культурного наследия (памятниках истории и культуры) народов Российской Федерации»*

– Положение о государственной историко-культурной экспертизе (в ред. постановлений Правительства РФ от 18.05.2011 № 399, от 04.09.2012 № 880, от 09.06.2015 № 569) (Утверждено постановлением Правительства Российской Федерации от 15 июля 2009 г. № 569)

Цели и объект экспертизы:

Объект экспертизы – документация, содержащая результаты исследований, в соответствии с которыми определяется наличие или отсутствие объектов, обладающих признаками объекта культурного наследия, на земельных участках, подлежащих воздействию земляных, строительных, мелиоративных, хозяйственных работ, работ по использованию лесов и иных работ по проекту «Газопровод-отвод и ГРС Налимовская Омской области» (в соответствии со ст. 36 Федерального закона от 25.06.2002 г. № 73-ФЗ «Об объектах культурного наследия (памятниках истории и культуры) народов Российской Федерации» с изменениями, вступившими в силу с 22.01.2015 г. - «меры по обеспечению сохранности»).

Разработчик документации – ФГБОУ ВО «Омский государственный педагогический университет», г. Омск.

Цель экспертизы – определение наличия или отсутствия объектов культурного наследия, включённых в Единый государственный реестр объектов культурного наследия (памятников истории и культуры) народов Российской Федерации, выявленных объектов культурного наследия, объектов, обладающих признаками объектов культурного наследия на земельных участках, подлежащих воздействию земляных, строительных, мелиоративных, хозяйственных работ указанных в ст. 30 Федерального закона от 25.06.2002 г. № 73-ФЗ «Об объектах культурного наследия (памятниках истории и культуры) народов Российской Федерации», в случае если региональные органы охраны объектов культурного наследия не располагают данными об отсутствии на рассматриваемых землях объектов культурного наследия, либо объектов, обладающих признаками объекта культурного наследия в соответствии со ст. 3 Закона № 73-ФЗ от 25.06.2002 г. на земельных участках, подлежащих воздействию земляных, строительных, мелиоративных, хозяйственных работ, работ по использованию лесов и иных работ по проекту «Газопровод-отвод и ГРС Налимовская Омской области (площадь 3,5 га)», расположенных в Называевском районе Омской области;

– установление возможности осуществления хозяйственной деятельности на основании указанной ниже документации.

Задачи экспертизы: анализ архивных материалов и литературных источников; документирование известных объектов культурного наследия в районе размещения объекта экспертизы; изучение ранее проведенных камеральных и натурных исследований территории, картографических материалов; анализ ландшафтно-топографической ситуации; выработка рекомендаций, составление акта экспертизы.

Перечень документов, представленных на экспертизу:

- научно-проектная документация: Отчет о НИР по подготовке данных для регламентации хозяйственной деятельности по обеспечению сохранности объектов историко-культурного наследия в зоне строительства «Газопровод-отвод и ГРС Налимовская Омской области (площадь 3,5 га)»;
- геоинформация о расположении объектов по проекту «Газопровод-отвод и ГРС Налимовская Омской области (площадь 3,5 га)» в формате .kml
- план расположения объекта обладающего признаками объекта культурного наследия курган Налимово 1

Сведения о проводимых исследованиях с указанием примененных методов, объема и характера выполненных работ и их результатов.

При подготовке настоящего Акта изучена и проанализирована в полном объеме документация, представленная заказчиком. Для экспертизы привлечены данные современных и исторических картографических материалов, космоснимки земной поверхности участков землеотвода, архивные и литературные источники, материалы полевых и историко-архивных исследований прошлых лет, дополняющие информацию о земельном участке с точки зрения обнаружения объектов культурного наследия и объектов, обладающих признаками объектов культурного наследия.

Сбор информации об объектах культурного наследия проводился в отраслевых архивах Министерства культуры Омской области г. Омск, ФГБОУ ВО «Омский государственный педагогический университет» г. Омск, Института археологии Российской академии наук, г. Москва.

При изучении предоставленной документации эксперт счёл материалы достаточными для подготовки Акта государственной историко-культурной экспертизы.

Дополнительных сведений, которые могли бы повлиять на процесс проведения и результатов экспертизы – не поступало.

Факты и сведения, выявленные и установленные в результате исследования материалов, представленных на рассмотрение эксперта.

В ходе экспертизы установлено, что земли, предоставляемые по проекту «Газопровод-отвод и ГРС Налимовская Омской области (площадь 3,5 га)», расположены в районе д. Налимово Называевского района Омской области. Участок состоит как из линейных объектов, так и площадных. Протяженность линейных объектов:

1. Подъездная дорога – 0,5 км – 0,5 га
2. Газопровод-отвод – 0,5 км. - 0,5 га

Размеры площадных объектов:

1. Площадка под ГРС -100х100 м – 1га.
2. Площадка под анодное поле 50х50 м -0,5 га
3. Площадка под временную строительную базу – 50х50 м - 0,5 га.

Территория, на которой расположена обследуемый участок относится к Ишим-Иртышскому водораздельному заболоченному району Он расположен в 80 км к северо-западу от русла Иртыша, в 98 км к юго-востоку от русла р. Оша, в 1 км к северо-востоку от берега оз. Жилое. Пойма р. Иртыш относится к категории очень крупных пойм

меридионального простираия, которая тянется сплошной полосой от 0.5 -1 км до 15-20 км ширины, характеризуется значительным разнообразием экологических условий и сложным растительным покровом. Участок незалесен.

Согласно почвенно-географическому зонированию, Называевский район расположен в глубине Ишимо-Иртышского междуречья, в лесостепной зоне Ишимской равнины и занимает площадь 5,9 тысяч км. На севере Называевский район граничит с Крутинским, а на северо-востоке с Тюкалинским районами Омской области. На юге соседями называевцев являются Исилькульский район и Москаленский, а на востоке – Любинский районы Омской области. Территория Называевского района представляет собой низменную равнину с неглубокими блюдцеобразными понижениями, именуемыми западинами, и пологими невысокими гривными подъемами. Характерная для района высота 125 метров над уровнем моря. Наиболее приподнята его западная часть, здесь в 6 км северо-западнее д. Лебяжье, находится самая высокая точка района – 132 метра над уровнем моря. В восточной части Называевского района в 4 км севернее д. Лески обозначена на топографической карте самая низкая его точка, имеющая отметку 120 м. над уровнем моря. Таким образом, разница между максимальной и минимальной высотами района составляет 12 м. Пологие берега озёр и болот, незначительность высоты гривных подъёмов делают почти незаметными изменения в форме рельефа.

Для данной территории характерны периоды увлажнения и усыхания местности, наблюдавшиеся различными исследователями на протяжении 18-20 века. На его территории расположено свыше 140 озёр, среди них наиболее крупные Бузан, Рига, Мангут, Осиново, Большое Фомихино, Гришино, Бутурлы, песчаное, Большое Тупицыно, Калмацкое, Угловое, Притышное, Бабье, Рыбное. Большое Ялково. Большинство из многочисленных болот, среди которых Гайдуковское, Давыдовское, Орлово, Данково, Чёртов Мост, Лазарево, Батареевское, Никольское.

В районе преобладают почвы преимущественно солонцового типа. По западинам и болотным понижениям формируются лугово-болотные и болотные почвы. Серые лесные почвы выделены в северной части района и занимают незначительную площадь. Лучшим типом почв являются лугово-чернозёмные.

Территория, на которой расположен испрашиваемый по проекту участок, расположена в 90 км к северо-западу от русла Иртыша, в 80 км к юго-востоку от русла р. Оша. Участок расположен в отдалении от речных и озерных террас, приустьевых участков рек, берегов озера. На обследуемой территории нет хорошо дренированных, не затопляемых в паводок останцев, грив. Так же не фиксируются участки, выделяющиеся из общего ландшафта. Берега озера Жилое, находящегося в 1.5 км к юзз от объекта строительства, низкие, заболоченные непригодные для проживания в древности.

Установлено, что в ходе проведения научно-исследовательских камеральных работ были выявлены следующие обстоятельства.

В ходе анализа предоставленного заказчиком кадастрового паспорта участка (№55:15:151301:144) была выявлена следующая картина использования земли. Это земли сельхозназначения (рис. 5). Как следствие, они неоднократно распахивались. На этих участках наличие памятников представляется возможным в виде местонахождений. Особое внимание следует обратить на подъемный материал и изменения цвета почвенного слоя.

Ближайшие памятники археологии - Курганный могильник Бекишево I расположен в 45 км к ювв от объекта, Курган Городки I в 65 км к ссв проектируемого объекта, Поселение Луговая I в 53 км к ссв от объекта, комплекс памятников Соколовка в 48 км к ссв от объекта, Городище Старосолдатское I в 65 км к св от объекта, могильник курганный Токарево-1 в 33 км к юго-востоку от объекта. Все памятники расположены от проектируемого объекта в отдалении от 30 до 65 км. Ближайшие памятники Называевского района - грунтовый

могильник Мангут 1 и поселение Мангут 2 расположены в более чем в 80 км к западу от объектов строительства и находятся в совершенно иных ландшафтных условиях.

При анализе предоставленной и собранной документации выявлено, что территория Среднего Прииртышья, которую в настоящее время занимает Омская область, по археологическим данным стала заселяться древними людьми более 14 тысяч лет назад, о чем свидетельствуют раскопки на стоянках у села Черноозерье. В неолите (IV тысячелетие до н.э.) на территории области жили в основном охотники и рыболовы. В культурном слое памятников этого времени находится множество каменных орудий труда, фрагментов лепной керамики, костей животных и рыб. В III тысячелетии до н.э. население осваивает искусство изготовления орудий труда и украшений из меди, начинается зарождение скотоводства (эпоха энеолита - меднокаменный век).

Наиболее значительными памятниками, относящимися к этим периодам, являются Омская стоянка на левом берегу Иртыша в пределах г. Омска, стоянка у с. Екатерининское Тарского района и группа захоронений Татарского увала возле с. Окунево Муромцевского района.

В бронзовом веке (II тысячелетие до н.э.) территория Прииртышья испытала мощное влияние развитых скотоводческо-земледельческих андроновской культуры и постандроновских культурных образований. Также в эту эпоху на территории Среднего Прииртышья продолжают развиваться и местные традиции, связанные с кротовским и более ранним неолитическим культурным горизонтом. Одними из богатейших в Сибири памятников этого времени являются могильник у с. Ростовка и поселение Большой Лог на окраине Омска. Находки из этих памятников говорят о развитом бронзолитейном производстве в Прииртышье.

В эпоху раннего железа Омское Прииртышье стало контактным регионом, в котором сосуществовали как лесостепные, так и таёжные культурные образования – саргатская археологическая культура, богочановская археологическая культура, кулайская археологическая культура.

В историческое время район Среднего Прииртышья стал ареной многочисленных миграций различных народов, взаимопроникновения культур леса и степи. Коренное древнеугорское население (предки современных венгров) было вовлечено гуннами в 4-5 веках н.э. в Великое переселение народов. В средневековье территория юга Западной Сибири граничила либо входила в состав различных кочевых империй - от Западно-Тюркского каганата до Сибирского ханства. В постмонгольское - новое время в регионе идет процесс формирования этноса сибирских татар.

С территорией Омской области связаны исторические судьбы многих народов Евразии - индоевропейских, самодийских, финно-угорских, монгольских, тюркских. Объекты культурного наследия связанные с прошлым этих народов, находятся на территории Омской области и составляют неотъемлемую часть ее культурного богатства.

Называевский район Омской области исследован на наличие объектов историко-культурного (археологического) наследия достаточно слабо. В 1992 году разведывательным орядом ОмГУ под руководством Л.И. Погодина было выявлено два памятника у с. Мангут - могильник грунтовый Мангут-1, датируемый 14-12 вв до н.э. и поселение Мангут-2, датируемое 8 в до н.э – 5 в. н.э. Всего на охране в районе стоит 2 памятника археологии

Установлено, что на территории испрашиваемого по проекту участка объекты культурного наследия, включённые в Единый государственный реестр объектов культурного наследия (памятников истории и культуры) народов Российской Федерации, выявленные объекты культурного наследия, объекты, обладающие признаками объектов культурного наследия, отсутствуют.

При изучении научно-проектной документации эксперт выявил следующие факты.

В научно-проектной документации на основании сравнительно-аналитической историко-культурной оценки участка работ и сопредельных территорий, а также итогов полевых археологических исследований, особенностей расположения известных объектов археологии, их типологии и иных материальных проявлений деятельности древних людей, специфики рельефа было проведено историко-культурное зонирование участка.

В результате проведенного анализа определено, что по степени перспективности обнаружения объектов историко-культурного назначения территорию проектируемого объекта можно отнести к слабоперспективной, поскольку участок расположен в 90 км к северо-западу от русла Иртыша, в 80 км к юго-востоку от русла р. Оша. Участок расположен в отдалении от речных и озерных террас, приустьевых участков рек, берегов озера. На обследуемой территории нет хорошо дренированных, не затопляемых в паводок останцев, грив. Так же не фиксируются участки, выделяющиеся из общего ландшафта. Берега озера Жилое, находящегося в 1.5 км к юзз от объекта строительства, низкие, заболоченные непригодные для проживания в древности. Также не фиксируются участки, выделяющиеся из общего ландшафта.

Установлено, что в 2016 г. все участки, испрашиваемые по проекту **«Газопровод-отвод и ГРС Налимовская Омской области (площадь 3,5 га)»**, расположенные на территории Тюкалинского района Омской области, были обследованы С.В. Прищенко на основании Открытого листа (Разрешения) № 2044 на право проведения археологических полевых работ в Омской области в зоне **строительства межпоселковых газопроводов с. Валуевка – дер. Ивановка с отводом на дер. Лидинка, с. Валуевка – с. Чайкино (крановый узел) дер. Ермолино – с. Никольское с отводами на дер. Черноусово и с. Троицк, от ГРС «Валуевская» до с. Валуевка, газопровода-отвода и ГРС Валуевская в Тюкалинском районе, от ГРС «Налимовская» до с. Налимово, газопровода-отвода и ГРС Налимовская в Называевском районе, газопровода-отвода от ГРС «Андреевка» Саргатского района до ГРС «Ингалы» и ГРС «Большереченская» Большереченского района**, выданного Министерством культуры РФ на ее имя 28.10.2016 г. В ходе обследования и шурфовки (заложено 3 шурфа) внешние признаки объектов культурного наследия, культурный слой и артефакты на участках, испрашиваемых по проекту **«Газопровод-отвод и ГРС Налимовская Омской области (площадь 3,5 га)»** не выявлены. На расстоянии 0,370 км от крайних точек испрашиваемого по проекту участка, выявлен объект обладающий признаками объекта культурного наследия – курган **Налимово 1** (координаты объекта в системе WGS-84 55⁰ 38' 24,51'' С.Ш. 71⁰ 50' 30,41'' В.Д.). Учитывая расстояние до него, следует признать, что для этого объекта с признаками объекта культурного наследия непосредственная угроза разрушения отсутствует. Тем не менее, работу по освоению этих участков на местах необходимо проводить только после информирования персонала о необходимости сохранения выявленного объекта и проведения инструктажа по его сохранению под роспись.

Перечень документов и материалов, собранных и полученных при проведении экспертизы, а также использованной для нее специальной и справочной литературы:

1. Федеральный закон от 25.06.2002 г. №73-ФЗ «Об объектах культурного наследия (памятниках истории и культуры) народов Российской Федерации».
2. Закон Омской области от 03.04.1996 № 48-ОЗ «Об объектах культурного наследия (памятниках истории и культуры) народов Российской Федерации на территории Омской области».
3. Постановление правительства Российской Федерации от 15.07.2009 г. №569 «Об утверждении Положения о государственной историко-культурной экспертизе».

4. Атлас Омской области. М.: Федер. служба геодезии и картографии России, 1999. 56 с.
5. Герасимов Ю.В. Археологические памятники Степного и Южного лесостепного Прииртышья в коллекциях Музея археологии и этнографии Омского государственного университета имени Ф.М. Достоевского. Изд-во ОмГПУ, 2010.
6. Палашенков А.Ф. Материалы к археологической карте Омской области // История, археология и этнография Сибири. Томск: ТГУ, 1979.
7. Петров А.И. Эпоха позднего неолита и ранней бронзы в Среднем Прииртышье. // Автореферат дисс. на соискание уч. степени канд. ист. наук. Кемерово, 1986.
8. Петров А.И. Периодизация и хронология памятников екатерининской культуры в Среднем Прииртышье // Источники по истории Западной Сибири. История и археология. Омск: ОмГУ, 1987.
9. http://mkt.omskportal.ru/ru/RegionalPublicAuthorities/executivelist/MKT/ohr_pam.html
- 10.

Обоснование вывода экспертизы

Научно-проектная документация - Отчет о НИР по подготовке данных для регламентации хозяйственной деятельности по обеспечению сохранности объектов историко-культурного наследия в зоне строительства **«Газопровод-отвод и ГРС Налимовская Омской области (площадь 3,5 га)»**, разработанный ФГБОУ ВО «Омский государственный педагогический университет» (г. Омск) и собранная документация содержит исчерпывающую и полноценную информацию об испрашиваемом земельном участке, соответствующую требованиям Федерального закона от 25.06.2002 г. № 73-ФЗ «Об объектах культурного наследия (памятниках истории и культуры) народов Российской Федерации» и необходимую для принятия решения о возможности проведения земляных, строительных, мелиоративных, хозяйственных работ, работ по использованию лесов (за исключением работ, указанных в пунктах 3, 4 и 7 части 1 статьи 25 Лесного кодекса Российской Федерации) и иных работ.

На территории участков, испрашиваемых по проекту **«Газопровод-отвод и ГРС Налимовская Омской области (площадь 3,5 га)»**, объекты культурного наследия, включённые в Единый государственный реестр объектов культурного наследия (памятников истории и культуры) народов Российской Федерации, выявленные объекты культурного наследия, объекты, обладающих признаками объектов культурного наследия, отсутствуют.

В процессе работ было проведено камеральное исследование и историко-культурное зонирование земельных участков по проекту **«Газопровод-отвод и ГРС Налимовская Омской области (площадь 3,5 га)»**. При выделении зон учитывались закономерности и особенности расположения известных памятников истории и культуры на сопредельной территории, особенности ландшафта и результаты проведенных ранее историко-археологических изысканий на испрашиваемой территории.

Выделение зон и определение степени перспективности обнаружения на их территории объектов культурного наследия произведено, исходя из следующих критериев:

- анализ природно-географической среды и ландшафтно-топографической характеристики территории, с учетом динамики ее развития, с точки зрения благоприятности для заселения и использования ее человеком в прошлом и настоящем. Анализ проводился по картоматериалам, космоснимкам, а также по литературным и архивным источникам;
- анализ традиционного уклада жизни коренных сибирских народов, а также особенностей размещения известных жилых, хозяйственных, культовых объектов как на изучаемой, так и на прилегающих территориях.

В результате анализа источников не было получено сведений об объектах культурного наследия, расположенных на территории, испрашиваемой по проекту **«Газопровод-отвод и ГРС Налимовская Омской области (площадь 3,5 га)»**.

При проведении экспертизы документации особое внимание уделялось ландшафтно-топографическим условиям участка (почвы, растительность, привязка к водоемам и т.п.). Составляющие ландшафта - это факторы, оказывающие одно из основных влияний на жизнедеятельность человека, ведение хозяйства и его культуру. Культурно-хозяйственный тип (комплекс) древнего и современного населения, а, следовательно, и характер и месторасположение объектов культурного наследия, степень их встречаемости, напрямую связаны с характером окружающей среды.

Анализ ландшафтно-топографической ситуации расположения известных объектов историко-культурного наследия в регионе показал, что для большинства из них характерны следующие ландшафтно-топографические условия местоположения, по которым можно прогнозировать их наличие или отсутствие на неизученных территориях:

1. Наличие достаточных для жизни биоресурсов:

– сочетание двух или более ландшафтов (зон), позволяющих вести комплексное хозяйство и использовать биоресурсы, учитывая цикличность урожая дикоросов и рождаемости (выживания в неблагоприятные периоды) промысловых животных;

– близость водоема, что является одним из необходимых условий (в большинстве случаев) для расположения объектов историко-культурного наследия поселенческого типа в древности.

2. Близость транспортных путей, прежде всего рек.

3. Некоторые объекты, например городища, располагаются на участках, выделяющихся из общего ландшафта (урочища; возвышенности, имеющие большой перепад высот по сравнению с прилегающей территорией), особенно на мысовидных выступах береговых террас рек.

4. Наличие хорошо дренированных, не затапливаемых в паводок участков береговых террас и гривы.

5. Проточные либо глубокие озера, что предотвращало замор и являлось наиболее удачным местом ловли методом запора, являющимся самым древним способом добычи рыбы. Также перспективными местами являются приустьевые участки рек, ручьев.

6. Места расположения в этнографическом прошлом стойбищ, летников, зимников, юрт и т.д. коренного населения, ведущего традиционный образ жизни.

Эти признаки могут встречаться как в комплексе, так и по отдельности.

Такое расположение поселений и иных объектов позволяло древнему человеку использовать биоресурсы леса (строительные материалы, топливо, копытные, боровая дичь, ягоды и т.д.), реки (рыба, водоплавающая дичь и т.д.) и пастбищ, не меняя места своего жительства в зависимости от сезона.

Однако в районах материковых возвышенностей известны археологические объекты, расположенные и на низких участках береговых террас как рек, так и озер. Почти все объекты в таких случаях приурочены к устьям притоков, а также ручьев и логов.

Еще одним из индикаторов присутствия объектов культурного наследия, в частности, объектов археологии, является наличие на топографических основах относительно современных объектов типа: сараев, рыбацких и охотничьих изб, развалин, кладбищ, летников, зимников, бывших населенных пунктов, урочищ и т.д. Часто в таких местах при натурном обследовании выявляются, кроме современных хозяйственных объектов, объекты археологии. Это связано с традиционностью хозяйственного уклада местного населения и использованием одних и тех же мест как в древности, так и в настоящее время. Новые населенные пункты зачастую возникали на месте существовавших в древности поселений или иных объектов.

В результате анализа источников, литературы, картографических материалов установлено, что рассматриваемые земельные участки проектируемого объекта обладают рядом из вышеперечисленных признаков, что позволяет определить их как территории, где

нахождение объектов культурного наследия вероятно в силу ландшафтных и геоморфологических особенностей местности.

В результате исследования территории земельные участки, испрашиваемые по проекту «Газопровод-отвод и ГРС Налимовская Омской области (площадь 3,5)», возможно отнести к территории, **обладающей** признаками наличия на ней объектов культурного наследия. В связи с этим на территории этих участков С.В. Прищенко были проведены полевые археологические работы на основании Открытого листа (Разрешения) № 2044 на право проведения археологических полевых работ в Омской области в зоне **строительства межпоселковых газопроводов с. Валуевка – дер. Ивановка с отводом на дер. Лидинка, с. Валуевка – с. Чайкино (крановый узел) дер. Ермолино – с. Никольское с отводами на дер. Черноусово и с. Троицк, от ГРС «Валуевская» до с. Валуевка, газопровода-отвода и ГРС Валуевская в Тюкалинском районе, от ГРС «Налимовская» до с. Налимово, газопровода-отвода и ГРС Налимовская в Называевском районе, газопровода-отвода от ГРС «Андреевка» Саргатского района до ГРС «Ингалы» и ГРС «Большереченская» Большереченского района**, выданного Министерством культуры РФ на ее имя 28.10.2016 г. В ходе обследования и шурфовки внешние признаки объектов культурного наследия, культурный слой и артефакты не выявлены. Испрашиваемые участки расположены вне зон охраны объектов культурного наследия.

Освоение участка, испрашиваемого по проекту: «Газопровод-отвод и ГРС Налимовская Омской области (площадь 3,5 га)» предлагается проводить только после информирования персонала о необходимости сохранения выявленного объекта обладающего признаками объекта культурного наследия – курган Налимово 1 и проведения инструктажа по его сохранению под роспись.

ЗАКЛЮЧЕНИЕ ЭКСПЕРТИЗЫ:

1. Исходя из вышеизложенного, эксперт пришёл к выводу, что на земельном участке, подлежащем воздействию земляных, строительных, мелиоративных, хозяйственных работ, работ по использованию лесов (за исключением работ, указанных в пунктах 3, 4 и 7 части 1 статьи 25 Лесного кодекса Российской Федерации) и иных работ по проекту: «Межпоселковый газопровод с. Валуевка - д. Ивановка с отводом на д. Лидинка Тюкалинского района Омской области (площадь 3,5)», объекты культурного наследия, включённые в Единый государственный реестр объектов культурного наследия (памятников истории и культуры) народов Российской Федерации, выявленные объекты культурного наследия, объекты, обладающие признаками объекта культурного наследия отсутствуют. Испрашиваемые участки расположены вне зон охраны объектов культурного наследия.

2. Эксперт считает целесообразным принять решение о возможности проведения земляных, строительных, мелиоративных, хозяйственных работ, работ по использованию лесов (за исключением работ, указанных в пунктах 3, 4 и 7 части 1 статьи 25 Лесного кодекса Российской Федерации) и иных работ на земельном участке по проекту: «Межпоселковый газопровод с. Валуевка - д. Ивановка с отводом на д. Лидинка Тюкалинского района Омской области (площадь 3,5)», в пределах заявленных границ с учётом рекомендаций по организации информирования персонала о необходимости сохранения выявленного объекта обладающего признаками объекта культурного наследия – курган Налимово 1 и проведения инструктажа по его сохранению под роспись.

В соответствии с п. 4 статьи 36 Закона РФ от 25.06.2002 г. № 73-ФЗ «Об объектах культурного наследия (памятниках истории и культуры) народов Российской Федерации», в случае обнаружения в ходе проведения изыскательских, проектных, земляных, строительных, мелиоративных, хозяйственных работ, указанных в статье 30 настоящего Федерального закона работ по использованию лесов и иных работ объекта, обладающего признаками объекта культурного наследия, в том числе объекта археологического наследия, заказчик указанных работ, технический заказчик (застройщик) объекта капитального строительства, лицо, проводящее указанные работы, обязаны незамедлительно приостановить указанные работы и в течение трех дней со дня обнаружения такого объекта направить в региональный орган охраны объектов культурного наследия письменное заявление об обнаруженном объекте культурного наследия.

Региональный орган охраны объектов культурного наследия, которым получено такое заявление, организует работу по определению историко-культурной ценности такого объекта в порядке, установленном законами или иными нормативными правовыми актами субъектов Российской Федерации, на территории которых находится обнаруженный объект культурного наследия.

Настоящий акт государственной историко-культурной экспертизы составлен в 4 (четыре) экземплярах, имеющих равную юридическую силу, с приложениями, прилагаемыми к настоящему акту и являющимися его неотъемлемой частью.

Перечень приложений к заключению экспертизы:

- план расположения объекта обладающего признаками объекта культурного наследия курган *Налимово 1*.

- Научно-проектная документация Отчет о НИР по подготовке данных для регламентации хозяйственной деятельности по обеспечению сохранности объектов историко-культурного наследия в зоне строительства «Межпоселковый газопровод с. Валуевка - д. Ивановка с отводом на д. Лидинка Тюкалинского района Омской области (площадь 3,5 га)».



Государственный эксперт _____ **М. А. Грачев**

Дата оформления Акта государственной
историко-культурной экспертизы – 2 декабря 2016 г.

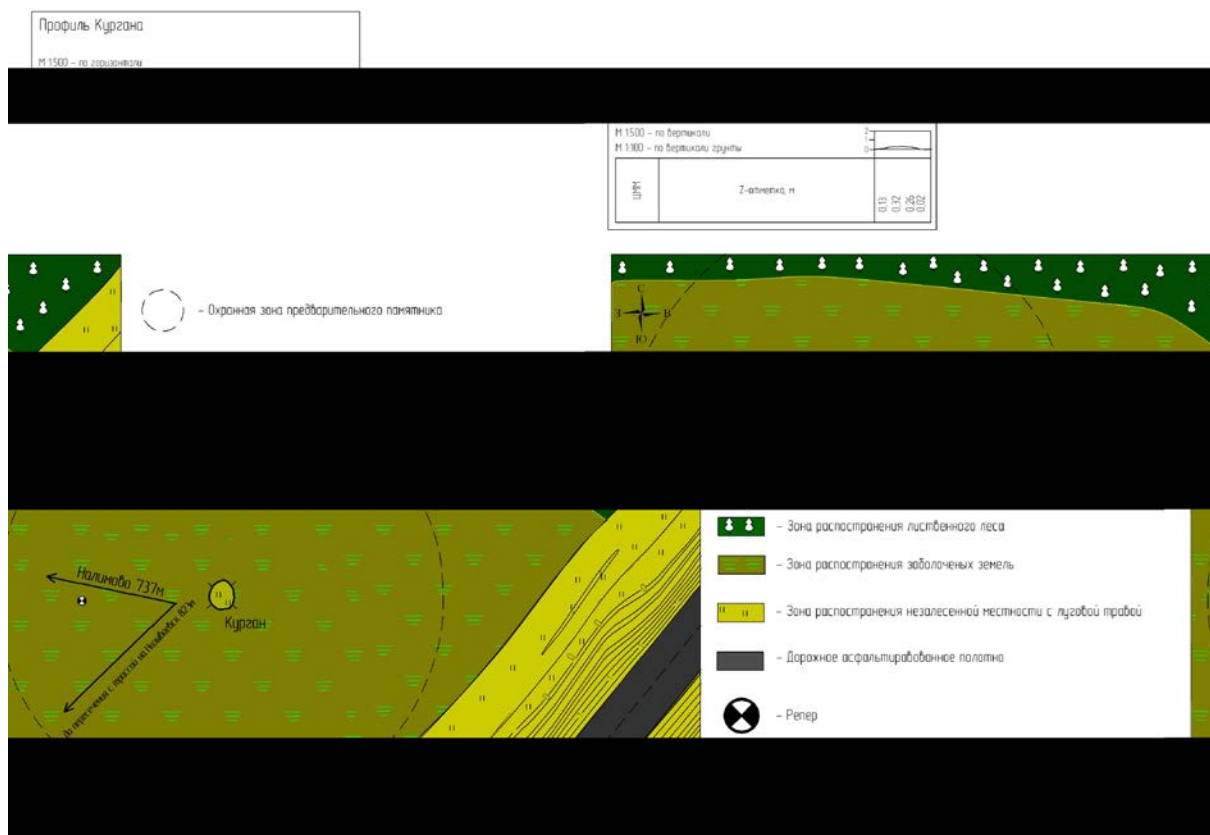

Государственный эксперт _____ **М. А. Грачев**


ПРИЛОЖЕНИЯ

**к акту государственной историко-культурной экспертизы
научно-проектной документации**

Государственный эксперт  _____ М. А. Грачев

План расположения объекта обладающего признаками объекта культурного наследия курган Налимово 1



Государственный эксперт  М. А. Грачев