

## Акт

### государственной историко-культурной экспертизы

документации, содержащей результаты исследований, в соответствии с которыми определяется наличие или отсутствие объектов, обладающих признаками объекта культурного наследия, на земельных участках, подлежащих воздействию земляных, строительных, мелиоративных, хозяйственных работ, работ по использованию лесов и иных работ по проектам «Строительство поисково-оценочной скважины №6 на Тайтымском лицензионном участке» (площадь – 8,6 га), «Строительство поисково-оценочной скважины №8 на Тайтымском лицензионном участке» (площадь – 8,6 га)

Настоящий Акт государственной историко-культурной экспертизы составлен в соответствии с Федеральным законом от 25.06.2002 г. № 73-ФЗ «Об объектах культурного наследия (памятниках истории и культуры) народов Российской Федерации», Положением о государственной историко-культурной экспертизе, утвержденным постановлением Правительства Российской Федерации от 15.07.2009 г. № 569, письмом Министерства культуры Российской Федерации от 02.02.2015 г. № 31-01-39-ГП.

Дата начала проведения экспертизы	19.12.2016 г.
Дата окончания проведения экспертизы	29.12.2016 г.
Место проведения экспертизы	г. Омск
Заказчик экспертизы	ООО «НПЦ «АРХЕО», г. Омск

#### Сведения об эксперте:

Фамилия, имя и отчество	Корусенко Михаил Андреевич
Образование	высшее
Специальность	историк
Ученая степень (звание)	кандидат исторических наук
Стаж работы	25 лет
Место работы и должность	Доцент кафедры этнологии, антропологии, археологии и музеологии Омского государственного университета им. Ф.М. Достоевского, аттестован как государственный эксперт приказом Министерства культуры Российской Федерации № 899 от 27.05.2014 г.
Объекты экспертизы, на которые был аттестован эксперт	- земельные участки, подлежащие хозяйственному освоению; - документы, обосновывающие включение объектов культурного наследия в реестр.

Эксперт признаёт свою ответственность за соблюдение принципов проведения государственной историко-культурной экспертизы, установленных статьей 29 Федерального закона от 25.06.2002г. № 73-ФЗ «Об объектах культурного наследия (памятниках истории и культуры) народов Российской Федерации», Положением о государственной историко-культурной экспертизе, утвержденным постановлением Правительства Российской Федерации от 15 июля 2009 г. № 569, и отвечает за достоверность и обоснованность сведений и выводов, изложенных в настоящем заключении экспертизы.



Настоящим подтверждаю, что я предупреждён об уголовной ответственности за дачу заведомо ложного заключения по статье 307 Уголовного кодекса Российской Федерации, содержание которой мне известно и понятно.

**Нормативные правовые акты:**

- Федеральный закон от 25.06.2002 г. № 73-ФЗ «Об объектах культурного наследия (памятниках истории и культуры) народов Российской Федерации»  
– Положение о государственной историко-культурной экспертизе (в ред. постановлений Правительства РФ от 18.05.2011 № 399, от 04.09.2012 № 880, от 09.06.2015 № 569) (Утверждено постановлением Правительства Российской Федерации от 15 июля 2009 г. № 569)

**Цели и объект экспертизы:**

**Объект экспертизы** – документация, содержащая результаты исследований, в соответствии с которыми определяется наличие или отсутствие объектов, обладающих признаками объекта культурного наследия, на земельных участках, подлежащих воздействию земляных, строительных, мелиоративных, хозяйственных работ, работ по использованию лесов и иных работ по проектам «**Строительство поисково-оценочной скважины №6 на Тайтымском лицензионном участке**» (площадь – 8,6 га), «**Строительство поисково-оценочной скважины №8 на Тайтымском лицензионном участке**» (площадь – 8,6 га) (в соответствии со ст. 36 Федерального закона от 25.06.2002 г. № 73-ФЗ «Об объектах культурного наследия (памятниках истории и культуры) народов Российской Федерации» с изменениями, вступившими в силу с 22.01.2015 г. - «меры по обеспечению сохранности»).

Разработчик документации – ООО «СибГеоПроект», г. Тюмень.

**Цель экспертизы** – определение наличия или отсутствия объектов культурного наследия, включённых в Единый государственный реестр объектов культурного наследия (памятников истории и культуры) народов Российской Федерации, выявленных объектов культурного наследия, объектов, обладающих признаками объектов культурного наследия на земельных участках, подлежащих воздействию земляных, строительных, мелиоративных, хозяйственных работ указанных в ст. 30 Федерального закона от 25.06.2002 г. № 73-ФЗ «Об объектах культурного наследия (памятниках истории и культуры) народов Российской Федерации», в случае если региональные органы охраны объектов культурного наследия не располагают данными об отсутствии на рассматриваемых землях объектов культурного наследия, либо объектов, обладающих признаками объекта культурного наследия в соответствии со ст. 3 Закона № 73-ФЗ от 25.06.2002 г. на земельных участках, подлежащих воздействию земляных, строительных, мелиоративных, хозяйственных работ, работ по использованию лесов и иных работ по проектам «**Строительство поисково-оценочной скважины №6 на Тайтымском лицензионном участке**» (площадь – 8,6 га), «**Строительство поисково-оценочной скважины №8 на Тайтымском лицензионном участке**» (площадь – 8,6 га), расположенных в Тевризском районе Омской области;

– установление возможности осуществления хозяйственной деятельности на основании указанной ниже документации.

**Задачи экспертизы:** анализ архивных материалов и литературных источников; документирование известных объектов культурного наследия в районе размещения объекта экспертизы; изучение ранее проведенных камеральных и натурных исследований территории, картографических материалов; анализ ландшафтно-топографической ситуации; выработка рекомендаций, составление акта экспертизы.



### **Перечень документов, представленных на экспертизу:**

- научно-проектная документация: Отчет о НИР «Историко-культурные исследования по проектам «Строительство поисково-оценочной скважины №6 на Тайтымском лицензионном участке» (площадь – 8,6 га), «Строительство поисково-оценочной скважины №8 на Тайтымском лицензионном участке» (площадь – 8,6 га) (камеральный этап);
- геоинформация о расположении объектов по проектам «Строительство поисково-оценочной скважины №6 на Тайтымском лицензионном участке» (площадь – 8,6 га), «Строительство поисково-оценочной скважины №8 на Тайтымском лицензионном участке» (площадь – 8,6 га) в формате mapinfo;
- каталог координат угловых точек землеотвода поисково-оценочной скважины № 6 Тайтымского лицензионного участка;
- каталог координат угловых точек землеотвода поисково-оценочной скважины № 8 Тайтымского лицензионного участка;
- письмо № 1969 от 19.12.2016 за подписью исполнительного директора ООО «СибГеоПроект» об отсутствии межевания земельных участков.

### **Сведения о проводимых исследованиях с указанием примененных методов, объема и характера выполненных работ и их результатов.**

При подготовке настоящего Акта изучена и проанализирована в полном объеме документация, представленная заказчиком. Для экспертизы привлечены данные современных и исторических картографических материалов, космоснимки земной поверхности участков землеотвода, архивные и литературные источники, материалы полевых и историко-архивных исследований прошлых лет, дополняющие информацию о земельном участке с точки зрения обнаружения объектов культурного наследия и объектов, обладающих признаками объектов культурного наследия.

Сбор информации об объектах культурного наследия проводился в отраслевых архивах Министерства культуры Омской области г. Омск, ФГБОУ ВО «Омский государственный педагогический университет» г. Омск, Института археологии Российской академии наук, г. Москва.

При изучении предоставленной документации эксперт счёл материалы достаточными для подготовки Акта государственной историко-культурной экспертизы.

### **Дополнительных сведений, которые могли бы повлиять на процесс проведения и результатов экспертизы – не поступало.**

### **Факты и сведения, выявленные и установленные в результате исследования материалов, представленных на рассмотрение эксперта.**

В ходе экспертизы установлено, что земли, предоставляемые по проектам «Строительство поисково-оценочной скважины №6 на Тайтымском лицензионном участке» (площадь – 8,6 га), «Строительство поисково-оценочной скважины №8 на Тайтымском лицензионном участке» (площадь – 8,6 га), расположены в Тевризском районе Омской области.

Территория, испрашиваемая по проекту «Строительство поисково-оценочной скважины №6 на Тайтымском лицензионном участке» (площадь – 8,6 га), расположена в 44,314 км по азимуту 15,02° от СВ окраины д. Федоровка, в 80,925 км по азимуту 49,85° от



С угла здания, расположенного по адресу п.г.т. Тевриз, ул. Луговая, д. 7. Территория, испрашиваемая по проекту «**Строительство поисково-оценочной скважины №8 на Тайтымском лицензионном участке**» (площадь – 8,6 га), расположена в 32,094 км по азимуту 38,95° от СВ окраины д. Федоровка, в 78,71 км по азимуту 64,04° от С угла здания, расположенного по адресу п.г.т. Тевриз, ул. Луговая, д. 7.

Тайтымский л.у., в соответствии с принятым административным делением, расположен Тевризском районе Омской области. Тевризский район находится в пределах южнотаёжной зоны (подзона хвойных лесов, подзона смешанных лесов с преобладанием хвойных) Среднего Прииртышья на севере Омской области, его площадь – 9,8 км кв. Основные реки – Иртыш, Туй. Район на востоке граничит с Тарским районом Омской области, на юго-востоке – Знаменским районом Омской области, на юге – Большеуковским районом Омской области, на западе – с Усть-Ишимским районом Омской области, на севере с Уватским районом Тюменской области.

Ранее территория Тайтымского л.у., расположенного в Тевризском районе Омской области, не использовалась в промышленных целях и для проживания местного населения. Эта территория характеризуется заболоченным сосновым лесом, транспортной недоступностью. Доставка людей и грузов должна быть предусмотрена в летний период вертолетом, в зимний – на вездеходах и на вертолетах. На участках изысканий и в непосредственной близости от них отсутствуют источники хозяйственно-питьевого назначения. Территория не обжита, ближайший населенный пункт (п. Тайтым – не жил.) находится на расстоянии 27 км.

Для исследуемой территории характерен плоский заболоченный рельеф – Васюганская (Тара-Туйская) равнина. Он сформирован слабовыпуклыми верховыми болотами. Низинные болота, расположенные преимущественно в северной части левобережья Иртыша, имеют плоско-кочковатый микрорельеф.

В целом для северных районов Омской области характерна самая густая и глубокооврезанная речная сеть. Равнину пересекают реки Тара, Уй, Шиш, Туй и их многочисленные притоки. Наиболее характерные черты облика Васюганской равнины – ее заболоченность и проявления интенсивной водной эрозии.

В современном тектоническом плане испрашиваемая территория относится к южной части Западно-Сибирской плиты, нижний ярус которой, или фундамент, сложен дислоцированными доюрскими образованиями, которые вскрываются на глубине от 500 до 3000 м, которая увеличивается в направлении с юго-запада Омской области на северо-восток. Фундамент Западно-Сибирской плиты сложен докембрийскими и палеозойскими породами. Среди них широко распространены терригенные осадочные образования, в различной степени метаморфизованные, а также эффузивные и интрузивные породы, разнообразные по составу и возрасту. Верхний – сложен мощной толщей мезокайнозойских осадков.

Тевризский район характеризуется достаточным, местами избыточным увлажнением, годовое количество атмосферных осадков здесь составляет 450-490 мм. Большая часть годовой суммы осадков (около 80%) приходится на теплый период – апрель-октябрь. Месячные суммы осадков в июле в 6-8 раз выше январских и февральских. Устойчивый снежный покров образуется в конце октября – начале ноября, высота его к концу зимы в среднем достигает 35-50 см. Продолжительность залегания снежного покрова от 180 дней.

Относительная влажность воздуха в годовом ходе наиболее высоких значений достигает в декабре (83-85%). Минимум относительной влажности наблюдается в мае (45-50%). Осенью на большей части территории наиболее интенсивное повышение относительной влажности воздуха происходит в октябре и ноябре.

Гидрография испрашиваемых участков представлена рр. Урна и Большой Тайтым и их притоками.

Поверхность территории представляет собой равнину, покрытую смешанным заболоченным лесом с незначительным количеством озер и большими болотными массивами.





на водоразделах. Гидрологической особенностью территории является замедленный поверхностный сток и слабый естественный дренаж грунтовых вод, что обусловлено плоским равнинным рельефом.

Озерная сеть представлена небольшими по площади внутриболотными озерами, занимающими, как правило, естественные понижения в торфяных массивах – мочажинах.

Равнинный характер рельефа, значительное атмосферное увлажнение обусловили большую заболоченность рассматриваемой территории. Болота служат водосбором для многочисленных ручьев, посредством которых осуществляется весенний сток с болот. На территории участка преобладают верховые плоскобугристые болота, облесенные сосной (рямы), а также грядово-мочажинные и грядово-озерковые комплексы болот. Глубина верховых болот на окраинах составляет 0,5 – 1,0 м, в центральной части – более 2 м. Зимой все болота промерзают на глубину 0,5 – 1,2 м, оттаивают в конце мая. Уровень болотных вод колеблется в пределах 0,2 – 0,4 м в зависимости от времени года и микроландшафта.

Согласно карте почвенно-географического районирования России, район изысканий находится в Среднеобской провинции фации холодных длительно промерзающих почв зоны дерново-подзолистых почв и дерново-подзолов южной тайги Европейско-Западно-Сибирской таежно-лесной области Бореального пояса в округе глинистых и суглинистых озерно-аллювиальных равнин.

В лесной зоне, к которой относится испрашиваемые земли, в условиях избыточного увлажнения формируются подзолистые и дерново-подзолистые почвы. Плоский рельеф, тяжёлый гранулометрический состав почвообразующих пород, высокое залегание подземных вод, значительное увлажнение атмосферными осадками являются факторами, способствующими развитию глеевого процесса. Поэтому в северной части Омской области большие площади заняты глеево-подзолистыми почвами.

Почвы лесной зоны кислые, имеют небольшую мощность гумусовых горизонтов и содержат мало гумуса (2-4%). Состав почвенного поглощающего комплекса неблагоприятный (содержит много обменного водорода и алюминия, мало кальция). Ёмкость катионного обмена невысокая – 10-25 мг-экв./100 г.


В этой зоне много болотных зон. Их отличительной особенностью является развитие в них глеевого процесса и процесса торфообразования.

По геоботаническому районированию Западной Сибири исследуемая территория расположена в лесной зоне, подзоне средней тайги, округе Салымско-Юганских верховых болот и кедрово-сосновых и темнохвойно-березовых зеленомошных и заболоченных моховых лесов.

Растительные сообщества сгруппированы в две наиболее крупные таксономические единицы: лесные и болотные. По характеру растительности рассматриваемая территория типична для подзоны средней тайги Западной Сибири. Наибольшие площади здесь заняты болотными комплексами, которые представлены верховыми болотами. Лесная растительность приурочена к повышенным, различной степени дренированности участкам и отдельным минеральным островам среди болотных массивов. Растительность болот довольно однообразна. Древесный ярус состоит из сосны (*Pinus sylvestris*). Высота деревьев от 2 до 6 м. Хорошо развит кустарничковый ярус из багульника (*Ledum palustre*), хамедафне (*Chamaedaphne calyculata*), в межкочечных понижениях встречаются мелкие вересковые кустарнички и пушица (*Eriophorum vaginatum*). В моховом покрове господствует *Sphagnum fuscum*.

Кустарничково-пушицево-сфагновые болота с редкой сосной и периферийным рядом мезотрофных и евтрофных ассоциаций образуют небольшие по площади отдельные массивы в сточных котловинах на водоразделах рек, а также полосами по периферии крупных олиготрофных болот.

Сосново-еловые с березой, местами елово-сосновые, мелкотравно-бруснично-зеленомошные леса занимают относительно хорошо дренируемые местоположения и минеральные острова.





При анализе предоставленной и собранной документации выявлено, что первые упоминания о памятниках, расположенных на территории современного Тевризского района Омской области, к которой относятся испрашиваемые по проектам земли, встречаются в «История Сибирской» С.У. Ремезова, где отмечается, что продвигаясь на юг по Иртышу, Ермак дошел до укрепления Кулары (Малые Кулары I), на западном берегу Иртыша при оз. Аусаку. Кулары были сильно укреплены. Здесь же можно найти упоминания и о другом памятнике – Ташатканский городок (Доронино III). В «Истории Сибири» Г.Ф. Миллера XVIII в. и в «Записках Путешествия» академика И.П. Фалька 1824 г. также есть упоминания об этих местах и укреплениях. Все упомянутые памятники, как и многие другие по Иртышу, приурочены преимущественно к его коренным берегам. В «Хорографической книге» (1697 – 1711 гг.) на картах интересующих нас территорий (по берегам р. Туй и выше, в междуречье рр. Туй и Урна) не отмечены какие-либо слободы, волости или городки. Местность здесь изображена ненаселенной и сильно залесенной.

Первые сведения об археологических находках на территории Тевризского района Омской области относятся к концу XIX в. Начиная с этого времени и на протяжении всего XX в. единичные находки и сообщения о памятниках археологии периодически поступали от местных жителей.

Начало научного исследования древностей Тевризского района относится к середине XX в. благодаря трудам А.Ф. Палашенкова – известного омского краеведа, музейного работника и крупного собирателя-коллекционера. В 1959-1962 гг. А.Ф. Палашенков совместно с С.Р. Лаптевым совершил 7 больших маршрутов по Омской области. Один из них по Иртышу от Тары до с. Усть-Ишим. В ходе этой разведки зарегистрировано 218 курганов, 16 городищ, 5 древних поселений и одна стоянка. Часть из этих памятников выявлена на территории Тевризского района: поселение Утьма I, курганы Кип I, II, Кипо-кулары III, IV, V, Малые Кулары II, Утузы, Полуяново, Кузнецово, Байбы, Доронино I, Иванов Мыс, находки у Доронино II, городище Ташатканы I, селище Ташатканы II.

В 1965 г. В.П. Мельниковой было обследовано городище Белый Яр, расположенное на правом берегу р. Иртыш в 7 км от Тевриза, вниз по реке, в излучине Искуссы, на окраине р.п. Белый Яр, собран подъемный материал.

В ходе разведки В.И. Морозова 1968 г. были выявлены и обследованы курганы Утьма IV, VI, городище Кип III (первый Девичий городок), расположенный в 3-4 км на ЮЗ от д. Кип на берегу речки; Кип IV в 2-3 км по дороге от Кипо-Кулар, в сторону от дер. Петрово на мысу городище (Второй Девичий городок). Было обследовано городище Пролетарка, расположенное в 1,5 км от Пролетарки, вверх по реке Туй. Автор работ отмечал большое количество керамики на городище.

Иртышский отряд Западно-Сибирской экспедиции совместно с Омским педагогическим институтом и краеведческим музеем в 1966-67 гг. проводил изыскания в бассейне среднего Иртыша к северу от Омска, под руководством В.А. Могильникова. Была проведена разведка археологических памятников Тевризского района Омской области к северу от с. Тевриз (от с. Тевриз до с. Утьма); в ходе работ были обследованы три курганных могильника – у деревень Утьма, Кип, Утузы и городище у дер. Петрово.

В 1973-1974 гг. Иртышским отрядом Западно-Сибирской экспедиции ИА АН СССР под руководством В.Ф. Старкова проводились археологические изыскания на территории Тевризского района, были выявлены памятники, в том числе стоянка Бичили I, Шалтов I, II. В 1974 г. одним из отрядов этой экспедиции под руководством М.Ф. Косарева было выявлено и обследовано поселение Зимнее III, заложен раскоп по краю террасы.

С 1977 по 1979 гг. отряд Среднеиртышской экспедиции Омского университета под руководством А.И. Петрова проводил археологические раскопки и разведки, в т.ч. на территории Тевризского района Омской области. При обследовании правого берега Иртыша в пределах этого района (от п. Кайсы до д. Александровки) на обоих берегах р. Тевриза было обнаружено 17 памятников: стоянки, городища, поселения, курганы.



В 1978 г. отряд Среднеиртышской экспедиции Омского университета обследовал правый берег Иртыша и устье р. Туй от бывшей деревни Александровки до с. Журавлевка Тевризского района Омской области. В результате разведки были зафиксированы 22 новых памятника, приуроченных к невысокой первой надпойменной террасе Иртыша.

В 1978 г. разведочными отрядами Омского пединститута проведено обследование средневековых памятников в северных районах Омской области. Возле деревень Кип и Кипо-Кулары Тевризского района раскапывались курганный могильник и два городища.

В 1979 г. отрядами Омского пединститута у деревень Кип и Кипо-Кулар Тевризского района были продолжены охранные раскопки двух городищ.

В 1980 г. Б.А. Конилов с экспедицией Омского пединститута продолжил изучение поселения и курганов у деревень Кипо-Кулары и Кип Тевризского района Омской области, памятники датированы X – XII вв.

В 1980-1981 гг. Среднеиртышским отрядом Омского государственного университета под руководством И.Г. Глушкова проводились археологические раскопки и разведки в Тевризском районе. В результате были выявлены новые и обследованы выявленные ранее памятники археологии: курганные могильники Иванов Мыс I, Доронино I, Доронино V, Бакшеево I; поселения Иванов Мыс II, III, Доронино IV; городища Иванов Мыс IV, V; поселения Тайчи I, II III, IV; городище Доронино II; местонахождение Доронино III.

Этим же отрядом были произведены раскопки стоянки Ямсыса VI (вскрыто 25 кв. м.), керамический комплекс которой отнесен к эпохе ранней бронзы. В 1978-81 гг. А.И. Петровым и И.Г. Глушковым на стоянке Хутор Бор I производились раскопки, общая площадь которых составила 303 кв. м.

В 1982 г. А.Я. Труфановым проводились археологические изыскания на городища Ямсыса-VII. Памятник предварительно датирован VI-IV вв. до н. э.


Наиболее интересной с точки зрения маршрута разведки для наших целей является разведка 1982 г., произведенная разведывательным отрядом ОмГПИ под руководством Е.М. Данченко по нижнему течению реки Туй (сплошное обследование берегов р. Туй от деревни Пролетарка до устья реки Туй).

Е.М. Данченко отмечал, что на участке у д. Пролетарка устье р. Туй сильно петляет, ширина, глубина, скорость течения реки не постоянны. По обоим берегам Туй впадают небольшие притоки - Таимтаим, Итюгас, Мисс (правый берег), Сик (левый берег) и другие. Большинство стариц к концу лета не имеют сообщения с рекой или полностью пересыхают. Населенные пункты расположены по обоим берегам реки, но участок от дер. Пролетарка (где проживала всего одна семья) до дер. Федоровка практически не заселен.

В результате работы отряда новые памятники обнаружены не были, из-за сильной залесенности отряду практически не удалось выйти на 2-ю надпойменную террасу и обследовать ее. Однако автор разведки отмечает наличие на р. Туй мест, чрезвычайно удобных для жизни древнего населения. Высказывается предположение о том, что археологические памятники, существовавшие здесь, были разрушены при осыпании берегов, которое достигает порой значительных размеров. Также отмечается богатая таежная фауна, которая, по мнению Е.М. Данченко, непременно должна была привлекать древних рыболовов и охотников, а потому открытие здесь новых памятников представляется ему делом недалекого будущего.

В 1985 г. Б.А. Кониловым проводились раскопки поселения Кип III (вскрыто 32 кв. м.). В 1989 г. Е.И. Данченко раскопал здесь около 60 кв. м. По данным исследователей, памятник двухслойный и датирован эпохой поздней бронзы и раннего железного века.

В 1987 г. студентом исторического факультета ОмГПИ И.В. Моревым была проведена археологическая разведка по маршруту от д. Байбы Тевризского района до д. Саургачи Усть-Ишимского района Омской области. В результате был обследован 21 памятник, из них 5 поселений, 8 городищ, 8 курганных групп. Все памятники расположены на левом коренном берегу Иртыша. 8 из них найдены впервые это курганные группы Саургачи V, VI; 4





городища Саургачи III, VIII; Утьма и Петрово I, 2 селища – Ураш и Петрово III. Большинство памятников отнесены к эпохе бронзы - железному веку.

В период с 1987 по 1990 гг. И.В. Моревым практически ежегодно проводились археологические изыскания на территории Тевризского района, в рамках паспортизации археологических памятников. В результате этих работ был выявлен ряд памятников, обследованы ранее выявленные и уточнено их современное состояние. В числе последних: стоянка Александровка I, поселения Иванов Мыс III, Утьма- I (Утьма- V), Кип III, Петрово III, курганные могильники Александровка II, Иванов Мыс IX, X, XI, Кип- V, Петрово IV, Ураш III, Утузы I, Бакшеево I, Кип I (Кип II), Байбы I; городища Александровка IV, Иванов Мыс VI, Иванов Мыс VII, Ташетканы I, Кип II, Кип IV (Кипо-Кулары I), Кипо-Кулары III (Девичий Городок), Петрово I, Белый Яр- I, Ураш- II.

В 1988 г. студентка исторического факультета ОмГПИ Г.В. Казакова провела разведку по маршруту от дер. Байбы Тевризского района до дер. Шухово Знаменского района. Отрядом было обследовано 10 памятников, из них 3 городища, 5 поселений, 2 курганные группы. Впервые были открыты и обследованы курганный могильник Тайчи V и поселение Тайчи VI. В результате этих работ при обследовании курганного могильника Иванов Мыс I было выявлено еще 18 насыпей. Все выявленные памятники находятся в хронологическом диапазоне от позднего неолита до средневековья.

В 1988 г. Тевризско-Знаменским отрядом ОмГПИ под руководством И.Е. Скандакова производились работы, связанные с выполнением хоздоговора между ОГПИ и Отделом культуры Омского облисполкома по паспортизации памятников археологии Омской области. Маршрут разведки проходил по правому коренному берегу Иртыша, включая осмотр поймы от устья р. Ава в Тевризском районе до устья р. Уй в Тарском районе. В ходе разведки отрядом было обследовано около 40 памятников и 4 местонахождения, в том числе стоянки Ава луговая I,II, Хутор Бор I, Ямсыса VI, VIII, разрушенные стоянки Журавлевка I,II, городища Тентис I,II, Хутор Бор III, Александровка V, VI, Ямсыса I, VII, поселения Хутор Бор IV, Ямсыса IV,V,VII, XII Александровка III, Вознесенка III, Зимнее II, разрушенные поселения Хутор Бор V Вознесенка I, II, Журавлевка III, могильники Ямсыса II, Доронино I, местонахождения Ямсыса III, Хутор Бор II, Доронино II. Отрядом было открыто 14 памятников и 3 местонахождения: курганные могильники Утузы II, распаханый Ямсыса X; городища Александровка VII, Ямсыса XIV и местонахождения Ямсыса XIII, XVI, Александровка VIII, поселения Бичили III, Ямсыса XVII, Доронино VI; стоянка Ямсыса IX,XI, XV.

В 1988 г. учителем истории Дружинской средней школы Ф.Д. Шваном была проведена разведка от д. Бородинка до д. Журавлевка Тевризского района. В ходе разведки было обследовано 3 памятника: курганные могильники Доронино I, II, здесь же еще одно поселение, на котором обследованы 3 западины.

В 1988 г. на памятнике Утьма I Среднеиртышским отрядом Алтайской экспедиции под руководством Е.М. Данченко были произведены раскопки.

В 1990 г. студентом исторического факультета ОмГПИ В.М. Белоусовым проводилась археологическая разведка по правому берегу р. Туй от д. Екатериновка до д. Александровка Тевризского района. В ходе разведки были обследованы места впадения в р. Туй притоков рр. Итюгас и Таимтаим. В ходе разведывательных работ археологические памятники не выявлены. Автор работ отмечает значительную осложненность маршрута малым количеством населенных пунктов, отсутствием дорог, большой заселенностью и болотистостью местности. В качестве наиболее перспективных мест для обнаружения памятников В.М. Белоусов отметил места впадения в р. Туй рр. Итюгас и Таимтаим, на основании того, что здесь хорошо сохранились обрывистые берега террасы, осложненные интенсивной заселенностью.

В 2002 г. отрядом ОмГПУ под руководством инженера-лаборанта кафедры Отечественной истории И.М. Колесниковой была осуществлена разведка в пределах Усть-Ишимского и Тевризского районов. В ходе разведки были обследованы известные ранее



памятники – в пределах Тевризского района Омской области: поселение Кип III, городище Кип IV, поселение Утьма, расположенные на левом берегу Иртыша. Новых памятников археологии не обнаружено.

Грачевым М.А. были обследованы 8 памятников разных эпох на территории Усть-Ишимского и Тевризского районов Омской области – поселения Кип III, Красноярка III, городища Кип IV, Утьма, Верхнее Аксеново I. В ходе разведки выявлена неудовлетворительная степень сохранности поселения Кип III, городища Кип IV, городища Утьма, городища Верхнее Аксёново II, поселения Затон, городища Никольское IV. Городище Саургачи II находится в лучшем состоянии и степень его сохранности автором работ признана как удовлетворительная

В 2003 г. отрядом комплексной археолого-этнографической экспедиции ОмГУ и ОФ ОИИФФ СО РАН под руководством М.А. Безбородовой была проведена археологическая разведка в Тевризском и Знаменском районах Омской области. Были обнаружены и осмотрены ранее выявленные памятники: Таборинское поселение, Усть-Шиш II, поселение Зимнее I, памятник Березовая грива I.

Начиная с 2001 г. старшим научным сотрудником сектора археологии Омского филиала ИАЭТ СО РАН К.Н. Тихомировым периодически проводились археологические разведки и раскопки на территории Тевризского и Знаменского районов Омской области. Особое внимание исследователь уделял пограничным территориям этих муниципальных районов.

В 2001 г. проводилось сплошное обследование участка поймы левого берега Иртыша в районе д. Иванов Мыс, а также поймы правого берега в районах оз. Кавырдак и урочища «Высокий увал». Обследовано 2 ранее известных и выявлено 6 новых памятников археологии: местонахождение Таборы X (датировано эпохой средневековья), поселение Таборы XI (кон. I тыс. до н. э.), Таборы XII (эпоха средневековья); памятники на урочище «Высокий увал»: городище Конашовка III (эпоха поздней бронзы - средневековья); поселение Конашовка IV, курганный комплекс Конашовка II.

В 2002 г. обследовались памятники: поселение Мавричи I (Бородинка I); поселение Зимнее III (датировано периодом позднего неолита – ранней бронзы); поселение Зимнее IV (датировано концом XIX - началом XX вв.). В 2003 г. был заложен раскоп, давший материалы эпохи раннего бронзового века и деревни XX в; грунтовый могильник Усть-Шиш, Поселение Айлинка, поселение Таборы XIV (Бородинка IV) (датирован эпохой позднего средневековья – первой половиной XX в.); курганно-грунтовый могильник Таборы XV (датирован эпохой позднего средневековья – первой половиной XX в.); поселение Новоягодное III, городище Новоягодное IV, поселение Новоягодное V, грунтовый могильник Новоягодное VI.

В 2003 г. проведено обследование памятников Зимнее III, V. На памятнике Зимнее VI заложено 2 раскопа каждый площадью по 16 м. кв. Произведена шурфовка на памятнике Таборы XV.

Осенью 2013 г. В.Н. Тихомиров вновь проводил археологические изыскания в Знаменском, Тарском и Тевризском районах. Была обследована заброшенная в середине XX в. деревня Летний (Таборы XV).

Отметим, что начиная с середины XX в. на территории Тевризского района Омской области практически постоянно проводились археологические раскопки и разведки. Особенно интенсивные и широкомасштабные работы, в том числе в рамках паспортизации приходится на 1970-1980-е гг. И в последние годы периодически проводятся археологические изыскания на территории Тевризского района, но все они проводятся преимущественно в южной части района и на границе со Знаменским районом Омской области.

За весь период изучения Тевризского района Омской области выявлено и обследовано около 90 различных памятников археологии. На сегодняшний день на учет в Управлении охраны памятников Министерства культуры Омской области поставлено 73. Несмотря на



обилие археологических объектов на территории Тевризского района, отметим, что практически все они приурочены к коренным берегам Иртыша и его пойме.

Вероятно, памятники археологии на территории междуречья рр. Туй и Урна, на которых расположены испрашиваемые земли и которая на сегодняшний день остается практически неисследованной, не выявлены по причине отсутствия населенных пунктов в этой части района, сильной залесенности, непроходимости и заболоченности местности. Все вышеперечисленные причины также могли препятствовать и продвижению древнего населения и заселению им этой территории.

При изучении научно-проектной документации эксперт выявил следующие факты.

Установлено, что на территории участков, испрашиваемых по проектам **«Строительство поисково-оценочной скважины №6 на Тайтымском лицензионном участке» (площадь – 8,6 га), «Строительство поисково-оценочной скважины №8 на Тайтымском лицензионном участке» (площадь – 8,6 га)** объекты культурного наследия, включённые в Единый государственный реестр объектов культурного наследия (памятников истории и культуры) народов Российской Федерации, выявленные объекты культурного наследия, объекты, обладающие признаками объектов культурного наследия, отсутствуют.

В научно-проектной документации на основании сравнительно-аналитической историко-культурной оценки участка работ и сопредельных территорий, а также итогов полевых археологических исследований, особенностей расположения известных объектов археологии, их типологии и иных материальных проявлений деятельности древних людей, специфики рельефа было проведено историко-культурное зонирование участка.

Признано, что земли, испрашиваемые по проектам **«Строительство поисково-оценочной скважины № 6 на Тайтымском лицензионном участке» (площадь – 8,6 га) и «Строительство поисково-оценочной скважины № 8 на Тайтымском лицензионном участке» (площадь – 8,6 га)** являются малоперспективными для обнаружения объектов историко-культурного наследия.

**Перечень документов и материалов, собранных и полученных при проведении экспертизы, а также использованной для нее специальной и справочной литературы:**

1. Федеральный закон от 25.06.2002 г. №73-ФЗ «Об объектах культурного наследия (памятниках истории и культуры) народов Российской Федерации».

2. Закон Омской области от 03.04.1996 № 48-ОЗ «Об объектах культурного наследия (памятниках истории и культуры) народов Российской Федерации на территории Омской области».

3. Постановление правительства Российской Федерации от 15.07.2009 г. №569 «Об утверждении Положения о государственной историко-культурной экспертизе».

4. Атлас Омской области. М.: Федер. служба геодезии и картографии России, 1999. 56 с.

5. Безбородова М.А. Отчет об археологических работах в Омской области летом 2003 года в Тевризском и Знаменском районах Омской области. Омск. 2004. Архив Управления охраны памятников Министерства культуры Омской области.

6. Белоусов В.М. Отчет о разведке по р. Туй Тевризского района Омской области в 1990 году. Омск. ОГПИ. Архив МАЭ ОмГПУ Р-1, 30-151991.

7. Глушков И.Г. Отчет Иртышского отряда СИАЭ ОмГУ летом 1981 г. (Крутинский, Муромцевский, Тевризский районы Омской области). Архив МК ОмГУ, № 82.

8. Глушков И.Г. Отчет об археологических работах на памятнике Хутор Бор I и разведке в Тевризском районе в 1980 г. Архив МК ОмГУ, № 76-1,2.

9. Данченко Е.М. Археологическая разведка в Тевризском районе Омской области. Омск. ОмГПИ. 1982. Архив ИА СССР. Р-1, №9306.

10. Зотов И.А. К изучению моделей освоения пространства в археологии // Археология, этнология и антропология АТР. Междисциплинарный аспект: материалы



докладов III Региональной (IX Всероссийской с международным участием) археолого-этнографической конференции студентов, аспирантов и молодых ученых, 24–30 марта 2013 г. – Владивосток: Издательский дом Дальневост. федерал. ун-та, 2013. С. 301-303.

11. Казакова Г.В. Отчет о результатах разведки от д. Байбы Тевризского района до д. Шухово Знаменского района Омской области в 1988 году. Омск. ОмГПУ, 1989. Архив МАЭ ОмГПУ. Р-1, 28-5

12. Колесникова И.М. Отчет об археологической разведке на территории Усть-Ишимского и Тевризского районов Омской области летом 2002 года. Омск. 2002. Архив МАЭ ОмГПУ.

13. Конилов Б.А. Изучение средневековых древностей Омского Прииртышья // Археологические открытия 1978 года. М.: Наука, 1980. С. 210-211.

14. Конилов Б.А. Изучение средневековых памятников в Омской Прииртышье // Археологические открытия 1978 года. М.: Наука, 1979. С. 231-232.

15. Конилов Б.А. Отчет. Городище и курганная группа и д. Кип Тевризского района. 1979. Архив МАЭ ОмГПУ. Р-1 19-7

16. Конилов Б.А. Отчет. Курганная группа у д. Кип Тевризского района, поселение у д. Верхнее Аксёново Усть-Ишимский район. Омск. 1985. Архив МАЭ ОмГПУ. Р-1 25-1.

17. Конилов Б.А. Отчет. Курганная группа у д. Кип Тевризского района. Омск. 1983. Архив МАЭ ОмГПУ. Р-1 23-1К1

18. Конилов Б.А. Отчет. Курганная группа, городище у д. Кип, городище у д. Кипо-Кулары, городище у д. Белый Яр. Курганная группа у д. Александровка Тевризского района. Курганная группа и городище у д. Атачка д. Кип. Тарский район в 1978 г. Омск. 1978. Архив МАЭ ОмГПУ. Р-1 18-1.

19. Конилов Б.А. Отчет. Поселение Кипо-кулары Тевризский район, поселение верхнее Аксёново II и курганная группа у д. Малая бича Усть-Ишимский район. Омск. 1980. Архив МАЭ ОмГПУ. Р-1 20-1.

20. Конилов Б.А. Работы на средневековых памятниках таежного Прииртышья // Археологические открытия 1980 года. М.: Наука, 1981. С. 184-185.

21. Методические рекомендации оценки историко-культурной ценности поселения и применение критериев историко-культурной ценности поселения в оценке недвижимости, расположенной в границах исторического поселения, с целью установления инвестиционной привлекательности. Санкт-Петербург – Москва, 2010. С. 51.

22. Миллер Г.Ф., История Сибири. М., Л.: АН СССР, Т1. 1937. 606 с.

23. Могильников В.А. Археологическая разведка на севере Омской области // КСИА. №136. 1973. С. 92-99.

24. Могильников В.А. Исследования в Среднем Прииртышье // Археологические открытия 1967 года. М.: Наука, 1968, С. 254-255.

25. Морев И. В. Отчёт о разведке от д. Байбы Тевризского района до д. Саургачи Усть-Ишимского района Омской области в 1987 году. Архив ИА АН СССР, Р-1, № 12314.

26. Морев И.В. Разведка по правому берегу р. Иртыш в Усть-Ишимском районе. Отчет. 1989. Архив МАЭ ОмГПУ. Р-1 29-1К.

27. Палашенков А.Ф. Материалы к археологической карте Омской области // История, археология и этнография Сибири. Томск, 1979. С. 83-115.

28. Петров А.И. Отчет о полевых работах СИАЭ ОмГУ в Тевризском в 1978 г. Архив ИА АН СССР, Р-1, № 7162.

29. Петров А.И. Отчет о полевых работах СИАЭ ОмГУ в Тевризском и Тарском районах Омской области в 1979 г. Архив ИА АН СССР, Р-1, № 7947.

30. Петров А.И. Работы в таежном Прииртышье // Археологические открытия 1978 года. М.: Наука, 1979. С. 268-269.

31. Петров А.И. Разведочные работы в лесном Прииртышье // Археологические открытия 1978 года. М.: Наука, 1979. С. 263-264.



32. Петров А.И., Столповская Н.М. Археологическая деятельность А.Ф. Палашенкова // История, Археология и этнография Сибири. Томск. 1979. С. 78-84.

33. Проектная документация лесного участка по проекту «Поисково-оценочная скважина №6 Тайтымского лицензионного участка с зимней автодорогой». ФАЛХ ФГБУ «РОСЛЕСИНФОРГ» Омский филиал. Омск. 2016.

34. Проектная документация лесного участка по проекту «Поисково-оценочная скважина №8 Тайтымского лицензионного участка с зимней автодорогой». ФАЛХ ФГБУ «РОСЛЕСИНФОРГ» Омский филиал. Омск. 2016.

35. Скандаков И.Е. Отчет о разведке по правому берегу Иртыша в пределах Тевризского и Знаменского районов Омской области в 1988 году. ОмГПИ. 1989. Архив МАЭ ОмГПУ.

36. Скандаков И.Е. Отчет. Городище Ямсыса XIV у д. Журавлевка Тевризского района и разведка по правому берегу р. Иртыш в пределах Тарского района. 1989. Архив МАЭ ОмГПУ. Р-1 29-5.

37. СНиП 11-02-96 «Инженерные изыскания для строительства. Основные положения». Актуализированная версия. М., 2013.

38. Старков В.Ф. Новые данные о среднеиртышской культуре // История, археология и этнография Сибири. Томск, 1979. С. 3-14.

39. Технический отчет. Внесение изменений в схему территориального планирования Омской области. Материалы по обоснованию проекта схемы территориального планирования Омской области. Т. II. Кн. 1. Москва. 2016.

40. Технический отчет. Строительство поисково-оценочной скважины № 6 на Тайтымском лицензионном участке. Т. 4. Тюмень. 2016.

41. Технический отчет. Строительство поисково-оценочной скважины № 8 на Тайтымском лицензионном участке. Т. 4. Тюмень. 2016.

42. Тихонов С.С. Расселение жителей в южно-таёжной полосе Среднего Прииртышья в начале XX века // Этнографо-археологические комплексы: проблемы культуры и социума. – Новосибирск, 2003. – Т. 6. – С. 245–252.

43. Труфанов А.Я. Работы в лесном и лесостепном Прииртышье // Археологические открытия 1982 года. М.: Наука, 1984. С. 234-235.

44. Фальк И.П. Записки путешествия / Полное собрание ученых путешествий по России. СПб., 1824. Т. 6. 446 с.

45. Шваан Ф.Д. Отчет о разведке по правому берегу р. Иртыш в Тевризском районе Омской области в 1988 г. Омск. ОмГПИ. Архив МАЭ ОмГПУ Р-1, 28-8К 1988.

46. Шваан Ф.Д. Отчет. Разведка в Тевризском районе. Омск. 1987. Архив МАЭ ОмГПУ. Р-1 27-5

47. L. Bagrow. Collection of Maps of Siberia, 1667-1726. [Электронный ресурс] URL:[http://hollis.harvard.edu/primoinfo/libweb/action/display.do?tabs=detailsTab&ct=display&fn=search&doc=dedupmrg367714423&indx=1&recIds=dedupmrg367714423&recIdxs=0&elementId=0&renderMode=poppedOut&displayMode=full&frbrVersion=&pcAvailabilityMode=true&query=any%2Ccontains%2Cagrow++Leo++collector.+Leo+Bagrow+collection+of+maps+of+Siberia++16671726&vl\(51615747UI0\)=any&vl\(1UI0\)=contains&dscnt=0&search\\_scope=everything&scps=scope%3A%28HVD\\_FGDC%29%2Cscope%3A%28HVD%29%2Cscope%3A%28HVD\\_VI%29%2Cprimo\\_central\\_multiple\\_fe&mode=Basic&vid=HVD&onCampus=false&institution=HVD&bulkSize=30&highlight=true&tab=everything&displayField=all&vl\(freeText0\)=agrow%20Leo%20collector.%20Leo%20Bagrow%20collection%20of%20maps%20of%20Siberia%201667-1726&dstmp=1482902778640](http://hollis.harvard.edu/primoinfo/libweb/action/display.do?tabs=detailsTab&ct=display&fn=search&doc=dedupmrg367714423&indx=1&recIds=dedupmrg367714423&recIdxs=0&elementId=0&renderMode=poppedOut&displayMode=full&frbrVersion=&pcAvailabilityMode=true&query=any%2Ccontains%2Cagrow++Leo++collector.+Leo+Bagrow+collection+of+maps+of+Siberia++16671726&vl(51615747UI0)=any&vl(1UI0)=contains&dscnt=0&search_scope=everything&scps=scope%3A%28HVD_FGDC%29%2Cscope%3A%28HVD%29%2Cscope%3A%28HVD_VI%29%2Cprimo_central_multiple_fe&mode=Basic&vid=HVD&onCampus=false&institution=HVD&bulkSize=30&highlight=true&tab=everything&displayField=all&vl(freeText0)=agrow%20Leo%20collector.%20Leo%20Bagrow%20collection%20of%20maps%20of%20Siberia%201667-1726&dstmp=1482902778640) (дата обращения 26.12.2016 г).

#### **Обоснование вывода экспертизы**

Научно-проектная документация - Отчет о НИР «Историко-культурные исследования по проектам «Строительство поисково-оценочной скважины №6 на Тайтымском лицензионном участке» (площадь – 8,6 га), «Строительство поисково-оценочной скважины





№8 на Тайтымском лицензионном участке» (площадь – 8,6 га) (камеральный этап), разработанный ООО «СибГеоПроект» (г. Тюмень) и собранная документация содержит исчерпывающую и полноценную информацию об испрашиваемом земельном участке, соответствующую требованиям Федерального закона от 25.06.2002 г. № 73-ФЗ «Об объектах культурного наследия (памятниках истории и культуры) народов Российской Федерации» и необходимую для принятия решения о возможности проведения земляных, строительных, мелиоративных, хозяйственных работ, работ по использованию лесов (за исключением работ, указанных в пунктах 3, 4 и 7 части 1 статьи 25 Лесного кодекса Российской Федерации) и иных работ.

На территории участков, испрашиваемых по проектам **«Строительство поисково-оценочной скважины №6 на Тайтымском лицензионном участке» (площадь – 8,6 га)** и **«Строительство поисково-оценочной скважины № 8 на Тайтымском лицензионном участке» (площадь – 8,6 га)**, объекты культурного наследия, включённые в Единый государственный реестр объектов культурного наследия (памятников истории и культуры) народов Российской Федерации, выявленные объекты культурного наследия, объекты, обладающие признаками объектов культурного наследия, отсутствуют.

В процессе работ было проведено камеральное исследование и историко-культурное зонирование земельных участков по проектам **«Строительство поисково-оценочной скважины №6 на Тайтымском лицензионном участке» (площадь – 8,6 га)** и **«Строительство поисково-оценочной скважины № 8 на Тайтымском лицензионном участке» (площадь – 8,6 га)**. При выделении зон учитывались закономерности и особенности расположения известных памятников истории и культуры на сопредельной территории, особенности ландшафта и результаты проведенных ранее историко-археологических изысканий на испрашиваемой территории.

Выделение зон и определение степени перспективности обнаружения на их территории объектов культурного наследия произведено, исходя из следующих критериев:

- анализ природно-географической среды и ландшафтно-топографической характеристики территории, с учетом динамики ее развития, с точки зрения благоприятности для заселения и использования ее человеком в прошлом и настоящем. Анализ проводился по картоматериалам, космоснимкам, а также по литературным и архивным источникам;
- анализ традиционного уклада жизни коренных сибирских народов, а также особенностей размещения известных жилых, хозяйственных, культовых объектов как на изучаемой, так и на прилегающих территориях.

В результате анализа источников не было получено сведений об объектах культурного наследия, расположенных на территории, испрашиваемой по проектам **«Строительство поисково-оценочной скважины №6 на Тайтымском лицензионном участке» (площадь – 8,6 га)** и **«Строительство поисково-оценочной скважины № 8 на Тайтымском лицензионном участке» (площадь – 8,6 га)**.

При проведении экспертизы документации особое внимание уделялось ландшафтно-топографическим условиям участков (почвы, растительность, привязка к водоемам и т.п.). Составляющие ландшафта - это факторы, оказывающие одно из основных влияний на жизнедеятельность человека, ведение хозяйства и его культуру. Культурно-хозяйственный тип (комплекс) древнего и современного населения, а, следовательно, и характер и месторасположение объектов культурного наследия, степень их встречаемости, напрямую связаны с характером окружающей среды.

Анализ ландшафтно-топографической ситуации расположения известных объектов историко-культурного наследия в регионе показал, что для большинства из них характерны следующие ландшафтно-топографические условия местоположения, по которым можно прогнозировать их наличие или отсутствие на неизученных территориях:

1. Наличие достаточных для жизни биоресурсов:



– сочетание двух или более ландшафтов (зон), позволяющих вести комплексное хозяйство и использовать биоресурсы, учитывая цикличность урожая дикоросов и рождаемости (выживания в неблагоприятные периоды) промысловых животных;

– близость водоема, что является одним из необходимых условий (в большинстве случаев) для расположения объектов историко-культурного наследия поселенческого типа в древности.

2. Близость транспортных путей, прежде всего рек.

3. Некоторые объекты, например городища, располагаются на участках, выделяющихся из общего ландшафта (урочища; возвышенности, имеющие большой перепад высот по сравнению с прилегающей территорией), особенно на мысовидных выступах береговых террас рек.

4. Наличие хорошо дренированных, не затапливаемых в паводок участков береговых террас и гривы.

5. Проточные либо глубокие озера, что предотвращало замор и являлось наиболее удачным местом ловли методом запора, являющимся самым древним способом добычи рыбы. Также перспективными местами являются приустьевые участки рек, ручьев.

6. Места расположения в этнографическом прошлом стойбищ, летников, зимников, юрт и т.д. коренного населения, ведущего традиционный образ жизни.

Эти признаки могут встречаться как в комплексе, так и по отдельности.

Такое расположение поселений и иных объектов позволяло древнему человеку использовать биоресурсы леса (строительные материалы, топливо, копытные, боровая дичь, ягоды и т.д.), реки (рыба, водоплавающая дичь и т.д.) и пастбищ, не меняя места своего жительства в зависимости от сезона.

Однако в районах материковых возвышенностей известны археологические объекты, расположенные и на низких участках береговых террас как рек, так и озер. Почти все объекты в таких случаях приурочены к устьям притоков, а также ручьев и логов.

Еще одним из индикаторов присутствия объектов культурного наследия, в частности, объектов археологии, является наличие на топографических основах относительно современных объектов типа: сараев, рыбацких и охотничьих изб, развалин, кладбищ, летников, зимников, бывших населенных пунктов, урочищ и т.д. Часто в таких местах при натурном обследовании выявляются, кроме современных хозяйственных объектов, объекты археологии. Это связано с традиционностью хозяйственного уклада местного населения и использованием одних и тех же мест, как в древности, так и в настоящее время. Новые населенные пункты зачастую возникали на месте существовавших в древности поселений или иных объектов.

Участок, отведенный под обустройство **поисково-оценочной скважины №6 на Тайтымском лицензионном участке (площадь – 8,6 га)**, расположен в верховьях р. Урна приблизительно в 4,2 км к юго-западу (по азимуту 232,63<sup>0</sup>) от её истока, в 1,3 км к югу от её русла. Анализ топографической ситуации позволяет утверждать, что испрашиваемый участок расположен на территории, характеризующейся преимущественно как равнинная, слабо дренируемая и сильно заболоченная. С юга и юго-востока означенный участок окружает глубокое (более 2 м) непроходимое болото. По данным космоснимков с северной и северо-восточной стороны испрашиваемый участок окружен густозалесённой слабодренируемой местностью, тяготеющей к руслу реки Урна. Западная часть участка проектируемой скважины расположена на берегу небольшого болота, которое, согласно данным космоснимков, сильно заросло моховой растительностью. Восточная часть проектируемой площадки скважины расположена на слабодренированном подтопляемом подлеске.

Участок, отведенный под обустройство поисково-оценочной скважины № 6, согласно вышеобозначенным признакам является неперспективным для расположения объектов историко-культурного наследия, поскольку:



1. Площадка скважины расположена в пределах одной ландшафтной зоны и обладает недостаточным биоресурсным потенциалом для жизнеобеспечения коллектива людей, проживающего стационарно, либо полустационарно. Помимо этого площадка расположена на значительном удалении от ближайшего проточного водоёма (1,3 км от р. Урна) в низкой слабодренированной заболоченной местности.

2. Ближайший к месту расположения площадки водоём - верховья небольшой р. Урна, которая протекает на значительном расстоянии от места площадки проектируемой скважины. Согласно топографическим данным и данным космоснимков, верховье р. Урна является крайне маловодным и обладает слабым коммуникационным и биоресурсным потенциалом. Вышеуказанное свидетельствует о неперспективности верховьев р. Урна для расположения объектов историко-культурного наследия.

3. Анализ топографической ситуации указывает на то, что площадка проектируемой скважины расположена в низине на значительном удалении от русла реки, вдоль которого проходит терраса. Согласно данным космоснимков, оврагов и урочищ вдоль берегов р. Урна в районе проектируемой площадки не наблюдается.

4. Площадка, отведенная под строительство поисково-оценочной скважины, расположена в заболоченном слабодренируемом участке местности.

5. Площадка проектируемой скважины расположена на существенном удалении (более 10 км) от приустьевых участков рек и крупных промысловых озёр.

6. Согласно данным картографических материалов XVII - начала XX вв., в районе расположения площадки проектируемой скважины объекты системы жизнеобеспечения коренных народов Западной Сибири отсутствуют.

Участок, отведенный под обустройство **поисково-оценочной скважины № 8 на Тайтымском лицензионном участке (площадь – 8,6 га)**, расположен в среднем течении р. Большой Тайтым приблизительно в 9,1 км к северо-западу ( по азимуту 299,56<sup>0</sup>) от её устья, в 1,1 км. к юго-западу от её русла. Анализ топографической ситуации позволяет утверждать, что испрашиваемый участок расположен на территории, характеризующейся преимущественно как равнинная, слабодренируемая и заболоченная. Площадка проектируемой скважины расположена в низине на расстоянии 0,2 км к западу от понижающейся в эту сторону террасы р. Большой Тайтым. По данным космоснимков, испрашиваемый участок расположен в густозалесённой хвойными лесами слабодренируемой местности, на значительном расстоянии от ближайшего водоёма. С западной и юго-западной сторон участок окружает заболоченная подтопляемая местность с редкими хвойными деревьями, небольшим кустарником и болотной растительностью. С северо-востока к площадке проектируемой скважины прилегает терраса коренного берега р. Большой Тайтым, разрезанная двумя оврагами в 0,5 км к северу от площадки скважины и в 2,1 км. к юго-востоку.

Участок, отведенный под обустройство поисково-оценочной скважины № 8, является неперспективным для расположения объектов историко-культурного наследия по ряду следующих причин:

1. Топографическая ситуация указывает на то, что площадка проектируемой скважины располагается в слабодренированной низине в пределах одной ландшафтной зоны, что свидетельствует о бедности местности биоресурсами. Подобные условия являются крайне неблагоприятными для жизнеобеспечения коллективов людей, проживающих стационарно или полустационарно.

2. Испрашиваемый участок располагается на существенном удалении от ближайшего проточного водоёма (1,1 км до р. Большой Тайтым). Помимо этого р. Большой Тайтым, согласно топографической ситуации и данным космоснимков, является маловодной и малопригодной для использования её в коммуникационных, транспортных целях.

3. Согласно данным топографии и космоснимков, площадка проектируемой скважины располагается в низкой слабодренированной низине на расстоянии 0,1-0,25 км от тыльной стороны террасы р. Большой Тайтым и непригодна для расположения поселений и городищ.



4. Площадка проектируемой скважины расположена в слабодренлируемой низине на удалении в 0,1-0,25 км от тыльной стороны террасы р. Большой Тайтым.

5. Испрашиваемый участок расположен на расстоянии более 9 км от приустьевых участков рек и крупных промысловых озер, что делает данный участок малопригодным для размещения стационарных промысловых поселений.

6. Согласно данным картографических материалов XVII- начала XX вв., в районе расположения площадки проектируемой скважины объекты системы жизнеобеспечения коренных народов Западной Сибири отсутствуют.

Испрашиваемые участки по проектам **«Строительство поисково-оценочной скважины № 6 на Тайтымском лицензионном участке» (площадь – 8,6 га)** и **«Строительство поисково-оценочной скважины № 8 на Тайтымском лицензионном участке» (площадь – 8,6 га)** находятся на существенном отдалении от главной речной транспортной артерии региона - р. Иртыш. Анализ расположения известных памятников археологии Тевризского района указывает на то, что в древности и средневековье население здесь, в подавляющем большинстве случаев, селилось вблизи этой реки. Ближайший к исследуемому участку обнаруженный объект историко-культурного наследия - городище Пролетарка расположен в 20 км к юго-западу от участка скважин № 6. Также следует отметить, что оба испрашиваемых участка находятся вдалеке от приустьевых участков рек, где обнаружение объектов историко-культурного наследия наиболее вероятно. Несмотря на это, ближайшее к Тайтымскому лицензионному участку натурные обследования местности на предмет наличия объектов историко-культурного наследия, проведенные вдоль берегов р. Туй Е.М. Данченко в 1982 г. и В.М. Белоусовым в 1990 г. ничего не выявили.

Исследователи отмечают, что берега таких рек как р. Шиш или р. Туй и их мелководных стариц в древности и средневековье не заселялись, точнее заселялись только приустьевые участки этих рек. Подобные районы южно-таежного Прииртышья, далекие от крупных речных артерий, богатых биоресурсами и пригодных для ведения комплексного хозяйства, могли осваиваться коренным населением исключительно как промысловые зоны, в которых отсутствовали долговременные стационарные объекты жизнеобеспечения, находившие отражение в материальной культуре.

Исходя из вышесказанного, можно утверждать, что земли, испрашиваемые по проектам **«Строительство поисково-оценочной скважины № 6 на Тайтымском лицензионном участке» (площадь – 8,6 га)** и **«Строительство поисково-оценочной скважины № 8 на Тайтымском лицензионном участке» (площадь – 8,6 га)** являются неперспективными для обнаружения объектов историко-культурного наследия.

Испрашиваемые участки расположены вне зон охраны объектов культурного наследия.

Освоение участков, испрашиваемых по проектам **«Строительство поисково-оценочной скважины № 6 на Тайтымском лицензионном участке» (площадь – 8,6 га)** и **«Строительство поисково-оценочной скважины № 8 на Тайтымском лицензионном участке» (площадь – 8,6 га)**, предлагается проводить без каких-либо обременений.

### **ЗАКЛЮЧЕНИЕ ЭКСПЕРТИЗЫ:**

1. Исходя из вышеизложенного, эксперт пришёл к выводу, что на земельных участках, подлежащих воздействию земляных, строительных, мелиоративных, хозяйственных работ, работ по использованию лесов (за исключением работ, указанных в пунктах 3, 4 и 7 части 1 статьи 25 Лесного кодекса Российской Федерации) и иных работ по проектам **«Строительство поисково-оценочной скважины № 6 на Тайтымском лицензионном участке» (площадь – 8,6 га)** и **«Строительство поисково-оценочной скважины № 8 на Тайтымском лицензионном участке» (площадь – 8,6 га)**, объекты культурного наследия, включённые в Единый государственный реестр объектов культурного наследия (памятников истории и культуры) народов Российской Федерации, выявленные объекты культурного наследия, объекты, обладающие



признаками объекта культурного наследия отсутствуют. Испрашиваемые участки расположены вне зон охраны объектов культурного наследия.

2. Эксперт считает целесообразным принять решение о возможности проведения земляных, строительных, мелиоративных, хозяйственных работ, работ по использованию лесов (за исключением работ, указанных в пунктах 3, 4 и 7 части 1 статьи 25 Лесного кодекса Российской Федерации) и иных работ на земельных участках по проектам «Строительство поисково-оценочной скважины № 6 на Тайтымском лицензионном участке» (площадь – 8,6 га) и «Строительство поисково-оценочной скважины № 8 на Тайтымском лицензионном участке» (площадь – 8,6 га), в пределах заявленных границ без ограничений, связанных с осуществлением специальных мероприятий по сохранению культурного наследия.

В соответствии с п. 4 статьи 36 Закона РФ от 25.06.2002 г. № 73-ФЗ «Об объектах культурного наследия (памятниках истории и культуры) народов Российской Федерации», в случае обнаружения в ходе проведения изыскательских, проектных, земляных, строительных, мелиоративных, хозяйственных работ, указанных в статье 30 настоящего Федерального закона работ по использованию лесов и иных работ объекта, обладающего признаками объекта культурного наследия, в том числе объекта археологического наследия, заказчик указанных работ, технический заказчик (застройщик) объекта капитального строительства, лицо, проводящее указанные работы, обязаны незамедлительно приостановить указанные работы и в течение трех дней со дня обнаружения такого объекта направить в региональный орган охраны объектов культурного наследия письменное заявление об обнаруженном объекте культурного наследия.

Региональный орган охраны объектов культурного наследия, которым получено такое заявление, организует работу по определению историко-культурной ценности такого объекта в порядке, установленном законами или иными нормативными правовыми актами субъектов Российской Федерации, на территории которых находится обнаруженный объект культурного наследия.

*Настоящий акт государственной историко-культурной экспертизы составлен в 4 (четыре) экземплярах, имеющих равную юридическую силу, с приложениями, прилагаемыми к настоящему акту и являющимися его неотъемлемой частью.*

#### ***Перечень приложений к заключению экспертизы:***

- Научно-проектная документация Отчет о НИР «Историко-культурные исследования по проектам «Строительство поисково-оценочной скважины №6 на Тайтымском лицензионном участке» (площадь – 8,6 га), «Строительство поисково-оценочной скважины №8 на Тайтымском лицензионном участке» (площадь – 8,6 га) (камеральный этап);
- письмо № 1969 от 19.12.2016 за подписью исполнительного директора ООО «СибГеоПроект» об отсутствии межевания земельных участков.

Государственный эксперт  М. А. Корусенко

Дата оформления Акта государственной историко-культурной экспертизы – 29 декабря 2016 г.



## **ПРИЛОЖЕНИЯ**

**к акту государственной историко-культурной экспертизы  
научно-проектной документации**



ОБЩЕСТВО С ОГРАНИЧЕННОЙ ОТВЕТСТВЕННОСТЬЮ

СИБ ГЕОПРОЕКТ

Россия, 625000, г. Тюмень, ул. Комсомольская, 49  
Тел. (3452) 688-474, 688-447  
Р/с 40702810400030000853  
Ф-л Западно-Сибирский  
ПАО Банка "ФК Открытие"  
БИК 047162812, ОКОНХ 95120,  
ИНН 7202095640 / КПП 720301001  
К/с 30101810465777100812


Исх. № 1969 от 19.12.2016 г.

Директору ООО «Научно-производственного  
центра «Архео»  
М.А. Грачеву

Уважаемый Максим Александрович!

Информируем Вас о том, что в рамках разработки землеустроительной документации отделом землеустройства Заказчика ООО «РН-Уватнефтегаз» по проектной документации «Строительство поисково-оценочной скважины № 6 на Тайтымском лицензионном участке» и «Строительство поисково-оценочной скважины № 8 на Тайтымском лицензионном участке» межевания земельных участков не проводилось.

С уважением,  
Исполнительный директор



Т.В.Зубарева

Исполнитель: Шишканова Светлана Наилдовна  
тел./факс: (3452) 688-474, 688-447  
e-mail: shishkanova@sibgeoproject.ru

Государственный эксперт



М. А. Корусенко