

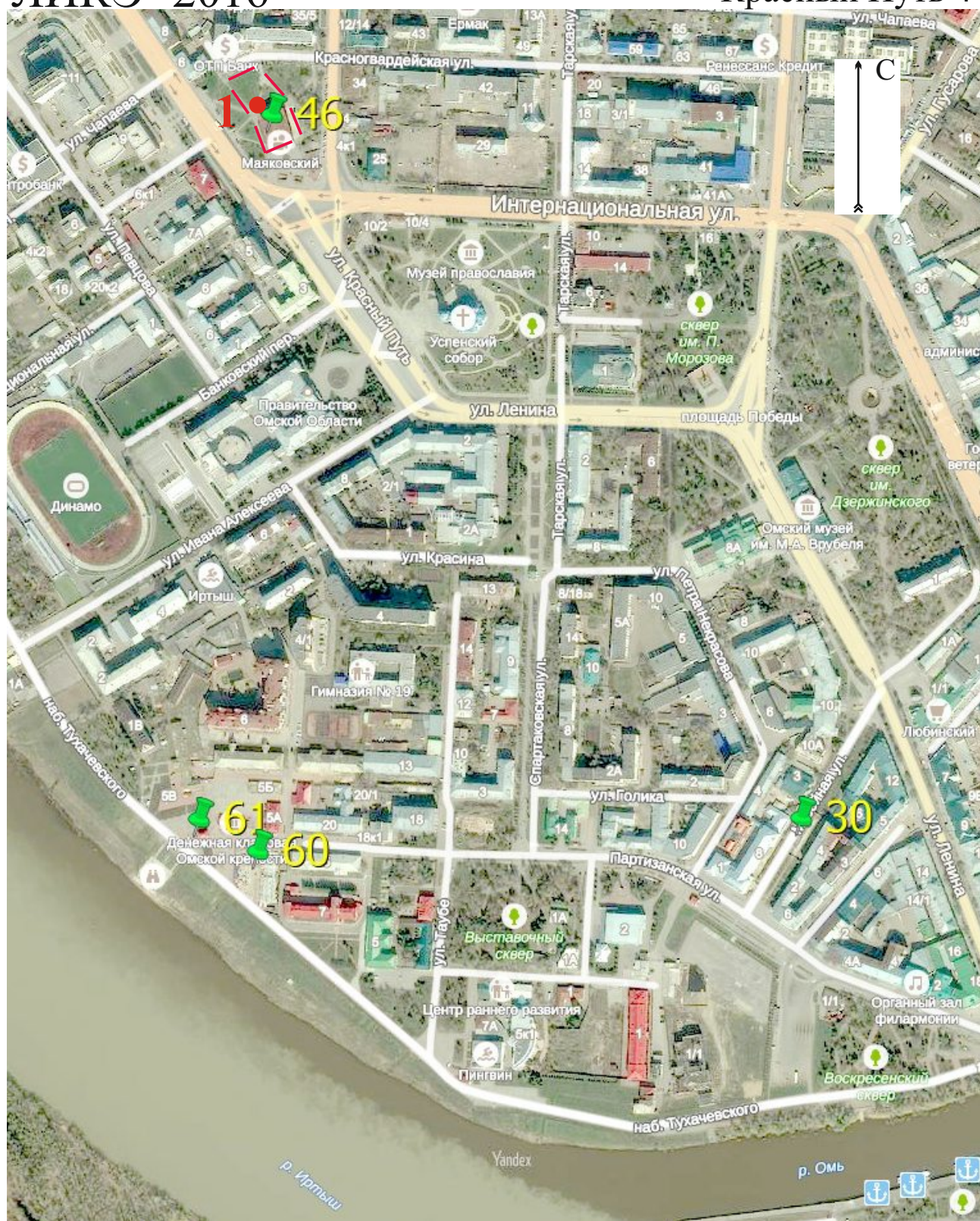


Рис. 1. План-схема Омской области с указанием места проведения работ.



Рис. 2. Выкопировка с карты с указанием места проведения работ (Красный Путь, 4).





30 - Омская крепость-2, грунтовый могильник

46 - «Городовое» («Старое») кладбище

60 - Омская крепость-3, грунтовый могильник

61 - Тобольские ворота-1, поселение


 - участок обследования

Рис. 3. Расположение памятников археологии вблизи от объекта обследования (по данным Яндекс-Карты).





Рис. 4. Расположение участка обследования и шурфов (по данным Яндекс-карты).

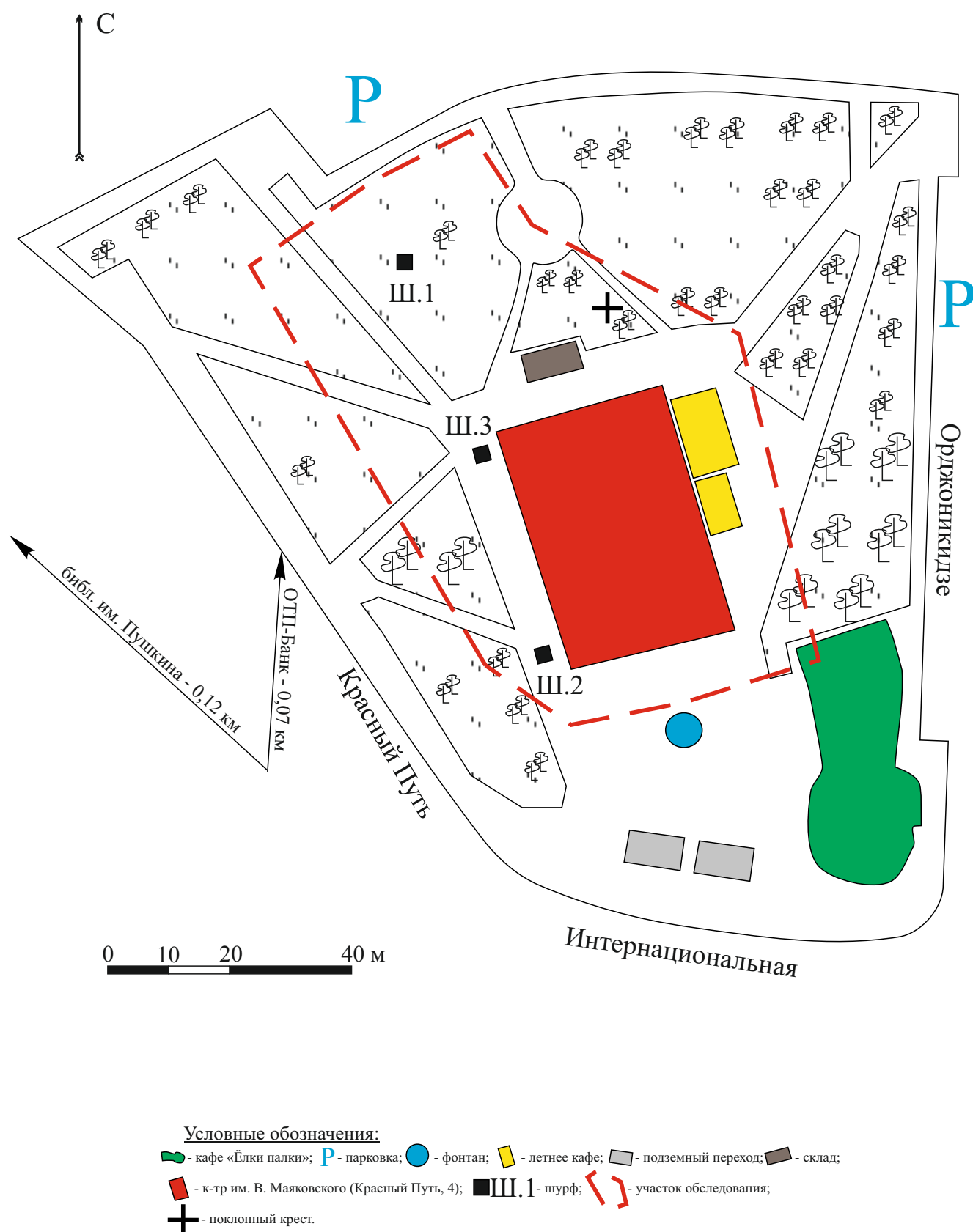


Рис. 5. План-схема расположения участка обследования и шурфов